



**PLAN DE GOBIERNO DE LA PROVINCIA DE CHEPÉN DEL**  
**PARTIDO MORADO 2023 AL 2026**

PRESENTACIÓN

Al aceptar el reto de candidato a la Alcaldía Provincial de Chepen, conlleva aceptar la responsabilidad de conocer y analizar la problemática actual de la provincia para sustentar de manera técnica las mejores estrategias de soluciones, esto no sería posible si no contamos con un soporte político que me brinda el Partido Morado ni tampoco sería posible sin un equipo de profesionales quienes profesan un mismo cariño a nuestra tierra y que nos apoya en la construcción de un Plan de Gobierno factible y realista que busque el bienestar de los ciudadanos satisfaciendo sus expectativas de desarrollo integral de nuestro Chepen..

Nuestra misión en la Municipalidad Provincial de Chepen, será promover el desarrollo socio económico de la población, a través de la mejora continua institucional en base a la modernización de la gestión pública, potenciando el aprovechamiento competitivo y sostenible de nuestros principales recursos, fomentando el uso del ordenamiento territorial la provincia, el constante diálogo con los agentes involucrados en el desarrollo, empresas estatales y públicas y la población beneficiaria.

Aprovecharemos dos herramientas financieras poco utilizados en gestiones anteriores: las Asociaciones Publico Privadas y Obras por Impuesto, las tranferencias corrientes no son suficientes para acelerar la economía local, no esperaremos ni retardaremos nuestro crecimiento, por ello la importancia de contar con un equipo de técnicos que no solo fluyan ideas sino que las pongan en practica con conocimiento, efectividad y eficacia. Todo esto bajo una pulcra transparencia y sin ninguna sospecha de corrupción.

## **EL CANDIDATO**

## **VISIÓN**

En el 2026 Chepen será una provincia donde su principal valor será el respeto por la vida. Será un territorio incluyente, equitativa educada, con mínimos niveles de desnutrición y su población con sólidos valores democráticos y generadora de riqueza colectiva. La Municipalidad Provincial de Chepen será una institución eficiente y transparente, ejemplo de inclusión, equidad, conciencia medio ambiental en estricto respeto por los derechos de todos los ciudadanos y articulados con todos los actores del desarrollo.

## **MISIÓN**

Nuestro compromiso será de generar el desarrollo integral de la Provincia de Chepen con esfuerzo y gestión eficiente, efectivo, transparente, participativo, concertadora, y aplicando la Modernización de la gestión pública en su extensión como la meritocracia, tecnología de información y comunicación, simplificación administrativa, gobierno abierto, y articulación interinstitucional. Como finalidad absoluta será el bienestar de los ciudadanos orientando nuestros proyectos con repercusión e impactos sociales.

## **IDEARIO DEL PARTIDO MORADO**

El siglo XXI invita a los peruanos y peruanas a construir nuestro propio camino hacia la prosperidad y el bienestar para todos, basado en el desarrollo de nuestros talentos y la diversidad de diversidades con que cuenta nuestro privilegiado territorio. La modernidad exige que nuestro propio camino se apoye en los avances de la ciencia y la tecnología, la revolución digital, el imperativo de la sustentabilidad ambiental, los derechos y responsabilidades de todos, la consolidación de las instituciones y la continua mejora de la calidad de la democracia. Nuestro propio camino recoge la rica trayectoria histórica del Perú y la ubica en el mundo globalizado del siglo XXI, aprendiendo de la experiencia de otros países, y abriendo nuevas posibilidades para mejorar la calidad de vida y hacer más felices a todos los peruanos.

El camino que construiremos juntos es la República del Siglo XXI, en el convencimiento que con la potenciación de nuestros talentos y el aprovechamiento ecológico y culturalmente sustentable de nuestra diversidad de diversidades, vamos a alcanzar un país más próspero, más innovador y creativo, más justo, más humano, realmente reconciliado e integrado.

Consideramos indispensable actualizar la promesa de la vida peruana y afirmar el republicanismo como la ideología que nos permitirá poner la cancha plana para todos y todas, alcanzando así nuestras aspiraciones individuales y colectivas. El republicanismo nos permite

superar el neoliberalismo y el socialismo, conciliando las dos emociones propias del nuevo peruano: su actitud emprendedora que no ve al mercado como un enemigo, y su anhelo por igualdad de derechos y oportunidades. De esta forma buscamos darle contenido teórico e ideológico al centro político, apostando por ir a la raíz de nuestros problemas, con el objeto de construir soluciones integrales.

Para construir juntos la República del Siglo XXI es necesario un enfoque de progreso de abajo hacia arriba, donde la fuente del crecimiento económico y de la prosperidad son las personas, como emprendedores, consumidores y ciudadanos quienes, desde abajo, generan riqueza y valor por sí mismos. Ello supone que se implementen políticas universales concentradas en el desarrollo de los talentos y el acceso a las herramientas para que sean las personas las que conduzcan su propio progreso sobre la base de su propio esfuerzo y responsabilidad individual. Entendemos que este progreso individual se da como parte de una sociedad, con reglas e instituciones que deben funcionar, que permita oportunidades similares para todos y todas, endonde el progreso colectivo no se opone con el individual.

Asimismo, es fundamental contar con un Estado cercano al ciudadano y que nos haga la vida más fácil. Este tiene que abarcar e integrar todo el territorio nacional, escuchando, dialogando e incorporando las perspectivas, aspiraciones y puntos de vista de la ciudadanía a lo largo y ancho del país. Además, asegurar reglas claras e iguales para todos, condición básica para construir una sola ciudadanía, una sola identidad, una verdadera República. Esto supone que el Estado debe velar por aquellos a quienes el progreso aún no llega, proporcionando herramientas y condiciones que permitan una superación de esa realidad.

Finalmente, la República del Siglo XXI demanda un nuevo estilo de liderazgo; una nueva clase política con nuevos rostros, comprometida con el futuro del Perú, en sintonía con los nuevos tiempos y sus demandas. Este es el momento en el que el poder político debe ser ejercido de una manera distinta: abierta, limpia, participativa, transparente, flexible, potenciadora, tolerante y responsable; con una visión de futuro anclada en la realidad, que sepa apreciar los cambios globales que se avecinan y prepararse para enfrentarlos empleando nuestra diversidad de recursos y fortalezas. El liderazgo que se requiere es de acción, trabajo y contacto permanente con la realidad, brindando soluciones concretas a los problemas de los ciudadanos y ciudadanas.

El Partido Morado es la respuesta política a los nuevos desafíos y oportunidades del contexto nacional e internacional. Propone una interpretación actualizada de la realidad nacional y la acción política, mejores instituciones estatales para la gobernabilidad democrática, y nuevos

estilos de liderazgo en todos los ámbitos de la vida nacional. Nuestro partido reconoce que las transformaciones económicas, sociales y culturales del mundo de hoy exigen un nuevo tipo de organización política que, a través de sus principios y su militancia, se adecúe a nuestro tiempo y a nuestra realidad concreta, y nos permita construir juntos la República del Siglo XXI.

## **ANÁLISIS SITUACIONAL: DIAGNÓSTICO Y PROPUESTAS DE SOLUCIÓN**

### **1. ANÁLISIS DEL TERRITORIO DEL DISTRITO DE CHEPEN – LA LIBERTAD**

#### **1.1 UBICACIÓN GEOGRAFICA**

Está ubicado en la costa Norte del Perú, en el extremo Norte del Departamento de La Libertad.

#### **1.2 EXTENSIÓN**

Posee una extensión de 1.142 km<sup>2</sup>

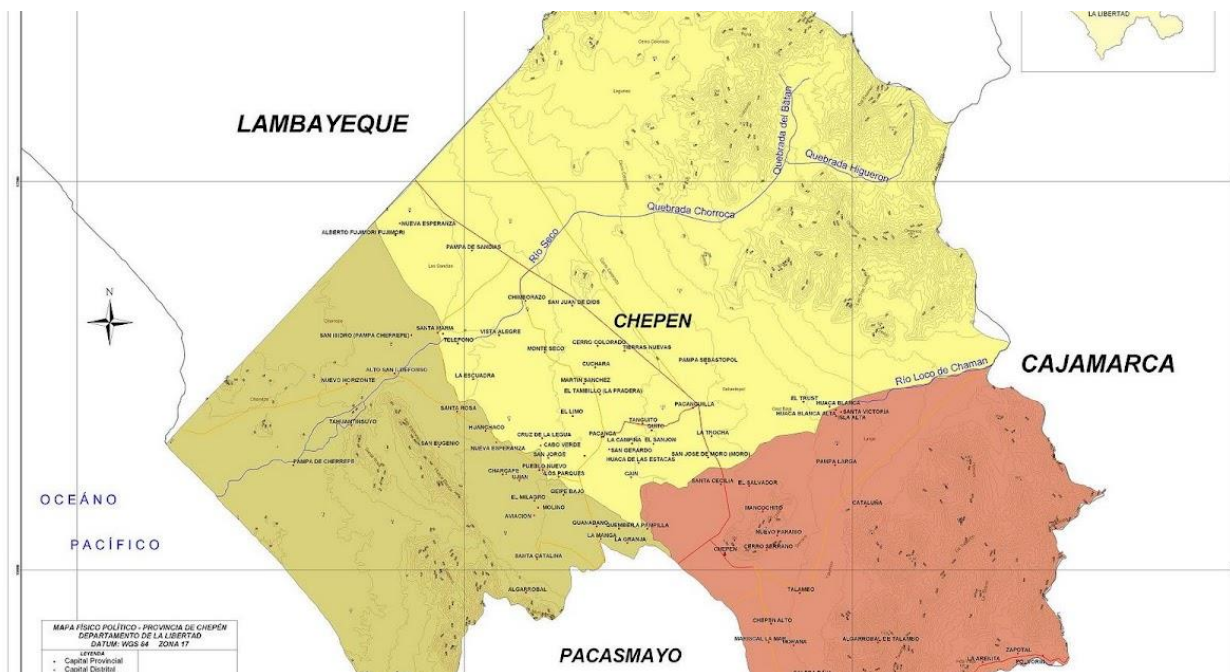
#### **1.3 LÍMITES**

Limita por el Norte con la provincia de Chiclayo (Lambayeque); por el Este con las provincias de San Miguel y Contumazá (Cajamarca); por el Sur con la provincia de Pacasmayo; y, por el Oeste con el océano Pacífico.

#### **1.4 CLIMA**

En Chepén, los veranos son cortos, calurosos, bochornosos y nublados; los inviernos son largos, cómodos y parcialmente nublados y está seco durante todo el año. Durante el transcurso del año, la temperatura generalmente varía de 17 °C a 29 °C y rara vez baja a menos de 16 °C o sube a más de 31 °C.

#### **1.5 MAPA DE UBICACIÓN**



## 2. DEMOGRAFÍA

### 2.1 POBLACIÓN DE LA PROVINCIA DE CHEPEN

47 371 habitates (Censo, 2017 :INEI)

### 2.2 POBLACIÓN POR SEXO

La población total de la provincia de Chepén, proyectada al 2015, es de 87,011 habitantes, que representa el 4.7% del total de la población de Región La Libertad. El distrito capital concentra el 55.8% del total de la población de la provincia, seguido del distrito de Pacanga, que acoge al 27,2%; en tanto, que el distrito de Pueblo Nuevo, representa solo el 17.0% del total de la población de la Provincia de Chepén.

Cuadro N° 04

Chepén: población por distritos según sexo, 2015

Región, Provincia y Distrito	Sexo		Total
	Mujeres	Varones	
LA LIBERTAD	932,380	927,260	1 859,640
<b>CHEPÉN</b>	<b>43,180</b>	<b>43,831</b>	<b>87,011</b>
CHEPÉN	24,623	23,940	48,563
PACANGA	11,346	12,297	23,643
PUEBLO NUEVO	7,211	7,594	14,805

### 2.3 POBLACIÓN SEGÚN GRUPOS DE EDAD

Según el último censo, La población total del distrito de Chepén distribuida por grupos de edad, muestra el porcentaje de representación de habitantes según edades quinquenales.

Por otro lado, analizando el nivel de edad entre los habitantes, destacan con mayor presencia los niños y jóvenes entre las edades de (5 a 14 años).

<b>P: Edad en grupos quinquenales</b>	<b>Casos</b>	<b>%</b>
De 0 a 4 años	3 664	7,73%
De 5 a 9 años	3 972	8,39%
De 10 a 14 años	4 229	8,93%
De 15 a 19 años	3 623	7,65%
De 20 a 24 años	3 787	7,99%
De 25 a 29 años	3 328	7,03%
De 30 a 34 años	3 215	6,79%
De 35 a 39 años	3 159	6,67%
De 40 a 44 años	3 236	6,83%
De 45 a 49 años	2 999	6,33%
De 50 a 54 años	2 787	5,88%
De 55 a 59 años	2 493	5,26%
De 60 a 64 años	1 962	4,14%
De 65 a 69 años	1 479	3,12%
De 70 a 74 años	1 283	2,71%
De 75 a 79 años	917	1,94%
De 80 a 84 años	632	1,33%
De 85 a 89 años	395	0,83%
De 90 a 94 años	154	0,32%
De 95 a más	57	0,12%
<b>Total</b>	<b>47 371</b>	<b>100,00%</b>

*Tabla 1. Población según grupos de edad del distrito de Chepén según el INEI del 2017: elaboración propia.*



## DIVISIÓN POLITICA DE LA PROVINCIA DE CHEPÉN

Políticamente, la provincia de Chepén, está dividido en tres Distritos: Chepén, Pacanga, Pueblo Nuevo; cuenta con cinco (05) Centros Poblados y 83 Caseríos.

**Cuadro N° 3**

**Chepén: Centros Poblados y caseríos según Distritos,  
2016.**

Provincia y Distrito	Nº Centros Poblados	Nº Caseríos
CHEPÉN	5	83
CHEPÉN	2	29
PACANGA	2	21
PUEBLO NUEVO	1	33

Fuente: Municipalidad Provincial de Chepén, 2016.

Elaboración: ADSL. 2016

### 2.4 HISTORIA

El origen de Chepén se remonta a la época pre inca; la tradición oral y restos arqueológicos dan cuenta que Chepén tiene su origen en Moro bajo el dominio de la cultura Mochica, lugar que abandonaron para asentarse en su territorio actual, a causa del aluvión de 1578. El nombre de Chepén aparece en los registros documentales de la colonia, desde 1567; en 1593, Toribio de Mogrovejo llegó a la 'Parroquia de Chepén'. Ese año se otorga al Cacique Francisco Chequén las tierras de la Calera y Ñampol. Existen versiones que Chepén se fundó en tierras obsequiadas por este Cacique.

El distrito de Chepén aparece como tal en 1760 integrado a la provincia de Zaña. El 18 de abril de 1835 pasó a formar parte de la nueva provincia de Chiclayo. El 23 de noviembre de 1864, Chepén es incluido en la nueva provincia de Pacasmayo (creada en el gobierno de Juan Antonio Pezet). El 11 de noviembre de 1914, se promulga la Ley N° 2006 en la que se eleva a la Villa Chepén a la categoría de Ciudad. El 8 de setiembre de 1984, mediante Ley N° 23910, se crea la provincia de Chepén, con su capital Chepén.

### 3. DIMENSION SOCIAL

Salud:

3.1. Promover un servicio eficiente y eficaz en salud para mejorar la calidad de vida; en articulación con los entes involucrados.

3.1.1. Analisis de la Situación: Con la manifestación del COVI 19 se ha podido detectar a un mas el ineficiente servicio de salud que ofrece el Hospital de Apoyo Chepén, gracias a la falta de personal calificados en las diferentes áreas, falta de equipamiento e Infraestructura entre otros, asi mismo no es ajeno a la realidad la faltade profesionales en las diferentes áreas que puedan dar un diagnostico verz a los pascientes.

Por otro lado se puede notar los altos casos de enfermedades respiratorias, de transmisión sexual, desnutrición entre otros.

- **Los establecimientos de salud**

Los servicios de salud son ofertados por siete establecimientos de salud, distribuidos en los tres distritos: en el distrito capital dos, el mismo número en el distrito de Pacanga y tres en el distrito de Pueblo Nuevo. El establecimiento de mayor capacidad y resolución es el Hospital de Apoyo Chepén, que a su vez es la cabecera de Red de la atención en salud.

**Cuadro N° 14**

**Chepén: Establecimientos de salud de la Red de Salud Chepén, 2015.**

N°	ESTABLECIMIENTO	N° PROFESIONALES
01	Hospital De Apoyo De Chepén	32 (entre médicos, administrativos y personal de limpieza)
02	Centro de Salud Chequen	12 (2 Obst., 1 Medico, 2 Enfermeras, 4 Tec en enfermería, 1 Tec. Computación, 2 Secundaria)
03	Centro de Salud Pacanguilla	14 (1 Obst, 1 odontologo, 2 enfermeras, 4 tec. Enfermería, 1 tec. Laboratorio, 2 tec. Sanitario, 1 tec. Computación, 2 secundaria)
04	Centro de Salud Pacanga	19 (2 obst, 2 psicologos, 3 enfer, 1 odont, 1 biolo, 4 tec. Enfer, 1 aux. enfer, 1 tec. Admini, 1 limpieza, 3 secundaria)
05	Puesto de Salud Santa Rosa	5 (1 enf, 1 med, 2 Tec. Enfe, 1 secundaria)
06	Puesto de Salud San Idelfonso	5 (1 med, 1 obst, 1 enfer, 1 tec. Enf, 1 aux. enfer).
07	Centro Salud Materno Pueblo Nuevo	15 (1 biolo, 1 psico, 3 enfer, 5 tec. Enfer, 1 obstr, 1 tec. Admini, 1 tec. Sanita, 1 bachiller, 1 secundaria)

---

Fuente: Red de Salud Chepén, 2015.

Elaboración: ADSL 2016

- **Atenciones en los establecimientos de salud**

La mayor cantidad de atenciones se registra en los establecimientos de salud del distrito capital (183,937), seguido del distrito de Pacanga (2681) y Pueblo Nuevo (1252). Aparte de las atenciones generales y emergencias, resalta el alto número de atenciones por accidentes de tránsito, seguido de las atenciones por agresiones y lesiones con arma de fuego.

**Cuadro N° 15**

**Chepén: Atenciones por distrito, año 2015.**

<b>Atenciones</b>	<b>Chepén</b>	<b>Pacanga</b>	<b>Pueblo Nuevo</b>
Atención General	160,584	2230	
Emergencias	14,952	165	
Accidentes de Tránsito	293	230	
Accidentes de Trabajo	19	22	
Violación Sexual	05		
Intento de Suicidio	02		
Aborto	05	02	
Alcoholismo o drogadicción	34	05	
Agresiones o Lesiones	113	12	
Lesiones con arma de Fuego	69		
Mordedura Canina	08	10	
Envenenamiento		05	
Infecciones Respiratorias			512
Infecciones Diarreicas Agudas			205
Enfermedades de Transmisión Sexual			01
Tuberculosis			00
Enfermedades Gástricas			205
Parasitosis Intestinal			279
Enfermedades del Sistema Urinario			50
Otros	7,853		

Fuente: Red de Salud Chepén

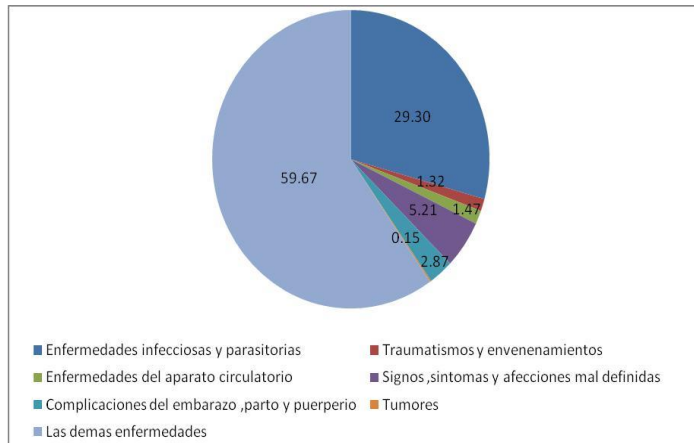
Elaboración: ADSL 2016

- **Tipos de morbilidad por grupos de edad**

En cuanto a los tipos de morbilidad por grupos de edad a nivel de la provincia de Chepén, predomina las enfermedades infecciosas y parasitarias (29.30%).

**Gráfico N° 3**

**Chepén: Morbilidad por grandes grupos según Cie-10. Red Salud Chepén, 2008.**



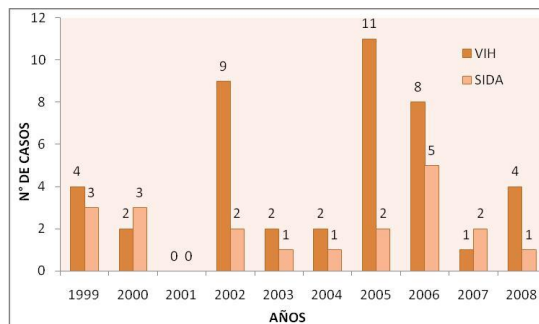
Fuente: Unidad de Estadística del HACH.

- **Casos de SIDA y VIH**

En la región La Libertad, desde el año 2002 a octubre del 2014, se han reportado 590 casos de SIDA y 1550 de VIH, y al año 2015, el número total de casos reportados es de 2,538. De estas cifras, el 74.6% de los casos se han presentado en Trujillo; el 12.6% en Ascope; el 6.7% en Pacasmayo, el 5.4% en Chepén; y, el 2.7% en la provincia de Virú

**Gráfico N° 4**

**Chepén: Distribución de Casos De VIH/ SIDA. Chepén 1999 al 2008**



Fuente: Unidad de Estadística del HACH. Elaboración: ADSL 2016

- **EDA e IRA**

Chepén distrito, es el que registra una mayor cantidad de casos tanto de Infecciones Respiratoria Agudas –IRA, como de Enfermedades Diarreicas Agudas - EDA, pero en relación a la proporción de la población, se observa que en el caso de la tasa de IRA el distrito de Pueblo Nuevo, registra un mayor número de casos frente al distrito de Pacanga.

**Cuadro N° 16**

**Chepén: Distribución casos y tasas IRA y neumonías en menores de 5 años según distritos, 2016.**

DISTRITO	IRA NO NEUMONIA	NEUMONIA TOTAL	NEUMONIA GRAVE + EMERG.	HOSP. NEUM.+ NMG.	TOTAL IRA
CHEPEN	204	1	0	0	210
PACANGA	99	0	0	0	99
PUEBLO NUEVO	132	0	0	0	132
<b>TOTAL</b>	<b>435</b>	<b>1</b>	<b>0</b>	<b>0</b>	<b>436</b>

Fuente: VEA - EPI – RSCH

Elaboración: ADSL 2016

Igualmente en el caso de las Infecciones Diarreicas Agudas – EDA, el Distrito de Chepén registra el mayor número de casos, pero sobre la diferencia de los centros de salud de Pacanga y Pueblo Nuevo, este último registra el mayor número de casos.

**Cuadro N° 17**

**Chepén: casos de EDA según tipo DX, porcentaje e incidencia acumulada por distritos, 2016.**

DISTRITO	ACUOSA	DISENTERICA	HOSP.TOT.EDA	DEFUNC.	TOTAL EDA
CHEPEN	275	0	0	0	275
PACANGA	30	0	0	0	30
PUEBLO NUEVO	76	0	0	0	76
<b>TOTAL</b>	<b>381</b>	<b>0</b>	<b>0</b>	<b>0</b>	<b>381</b>

Fuente: Unidad de Epidemiología - Red Salud Chepén

Elaboración: ADSL 2016

- **Desnutrición Crónica**

Para el año 2011, el nivel de desnutrición crónica en niños menores de cinco de años de edad, era de 18.9%, y de acuerdo al reporte de casos, los establecimientos de salud de Chequén, San Idelfonso y Santa Rosa, muestran el mayor número de casos.

Cuadro N° 18

**Chepen: Reporte de niños menores de 5 años con desnutrición crónica, global, aguda, sobre peso y obesidad, 2015.**

EE.SS. y RED CHEPEN	REG.	EVA L.	CRONICA		EVA L.	GLOBAL		EVA L.	AGUDA		SOBRE PESO		OBESIDA D	
			Abs	%		Abs	%		Abs	%	Abs	%	Abs	%
C.S. CHEQUEN	823	815	94	11.5	823	11	1.3	823	10	1.2	62	8	29	3.5
C.S. PACANGA	475	463	35	7.6	475	3	0.6	475	11	2.3	30	6	23	4.8
C.S. PACANGUILLA	986	977	92	9.4	985	13	1.3	981	14	1.4	68	7	27	2.8
C.S. PUEBLO NUEVO	456	452	21	4.6	456	4	0.9	455	6	1.3	25	5	8	1.8
P.S. SAN IDELFONSO	160	158	18	11.4	160	1	0.6	160	3	1.9	21	13	3	1.9
P.S. SANTA ROSA	326	321	38	11.8	326	3	0.9	326	5	1.5	30	9	12	3.7
HOSP. DE APOYO CHEPEN	2347	2311	156	6.8	2344	31	1.3	2343	42	1.8	166	7.1	79	3.4
<b>RED CHEPEN</b>	<b>5573</b>	<b>5497</b>	<b>454</b>	<b>8.3</b>	<b>5569</b>	<b>66</b>	<b>1.2</b>	<b>5563</b>	<b>91</b>	<b>1.6</b>	<b>402</b>	<b>7.1</b>	<b>181</b>	<b>3.3</b>

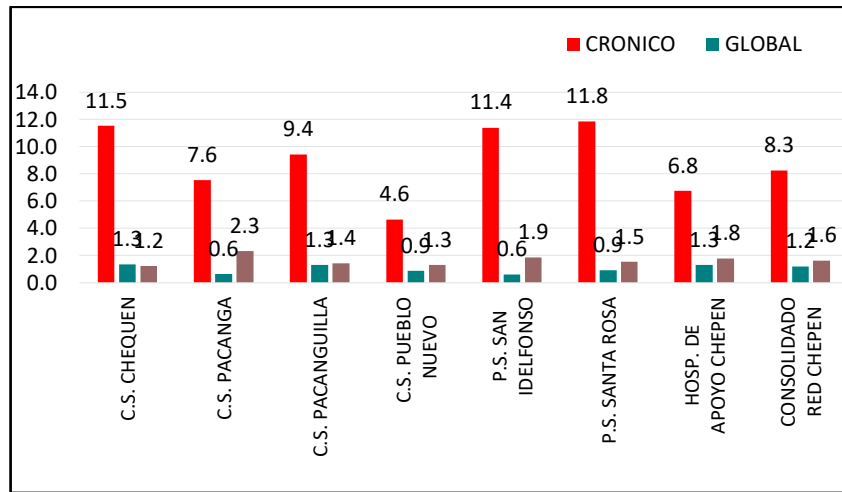
Fuente: Red de salud de Chipén

Elaboración: ADSL 2016

La desnutrición crónica es alta con respecto a la desnutrición global y aguda; sobre todo, al observar los datos de los diferentes establecimientos de salud de la Provincia, llama la atención la cantidad de casos que presentan los establecimientos de salud de Chequén y Santa Rosa

**Gráfico N° 5**

**Reporte anual de niños menores de 5 años con desnutrición crónica, global y aguda, 2015.**



Fuente: Red salud Chepén

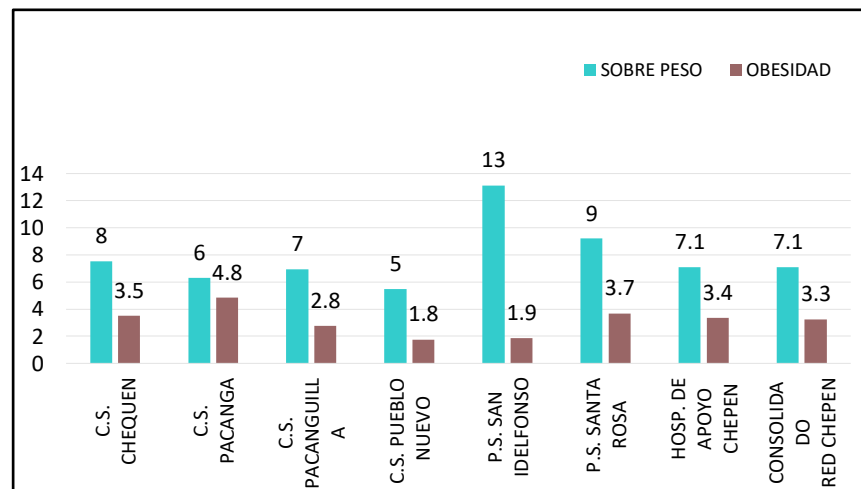
Elaboración: ADSL 201

- Sobrepeso y obesidad en niños**

Con respecto al sobrepeso y obesidad en niños menores de cinco años, los distritos de Pueblo Nuevo y Pacanga muestran registros altos.

**Gráfico N° 6**

**Chepén: Reporte de niños menores de 5 años con sobre peso y obesidad 2015**



Fuente: Red salud Chepén

Elaboración: ADSL 2016

### 3.1.2. Propuesta:

- 3.1.1.1. Promover la elevación de categoría del Hospital de apoyo de Chepén en coordinación con la población organizada, gobierno regional y ministerio de salud, donde se subsane el sanamiento físico legal del predio, mejore la infraestructura, equipamiento, personal de servicio a todo nivel teniendo la capacidad de poder atender de forma eficiente y eficaz a la población.
- 3.1.2.2 Implementar programas de visitas de control de salud y de capacitación en temas de madres gestantes, planificación familiar, nutrición enfermedades de transmisión sexual en las zonas rurales y casco urbano en coordinación con las Municipalidades Distritales y Centros de Salud Públicos.
- 3.1.2.3 Fortalecer programas de sensibilización en el manejo de protocolos y vacunas referente al covid 19 en coordinación con el hospital de Chepén, MINSA, Población Organizada, Centros educativos de nivel superior y básica, Municipalidades Distritales.
- 3.1.2.4 Implementar programas de atención personalizada e integral al adulto mayor en coordinación con las Municipalidades Distritales y Centros de Salud Públicos.
- 3.1.2.5 Implementar el programas de alimentación especializada para el control de la anemia en coordinación con los vasos de leche, comedores populares, Hospital de apoyo de Chepén, Municipalidades Distritales.

## **EDUCACIÓN, CULTURA, DEPORTE, GENERO Y SEGURIDAD CIUDADANA**

3.2. Promover una sociedad confortada y con oportunidades de acceso a servicios de calidad en educación, cultura, deporte que genere identidad, igualdad, seguridad que rechace todo acto de violencia.

### 3.2.1 Análisis Situacional:

#### **2.1.1.1. Cobertura de los servicios educativos**

La cobertura es una variable básica del sistema y puede ser tratada desde diferentes puntos de vista. Es decir, podemos observar la cobertura tanto en su sentido inmediato respecto a la atención que se brinda, como, también, en términos de las características de la matrícula.

En el cuadro N° 1 Observamos que, los servicios de educación son ofertados por 180 instituciones educativas. Del total de las I.E. existentes en la provincia, aproximadamente el 18% son privadas.



Cuadro 2. Número de instituciones educativas y programas del sistema educativo por tipo de gestión, en la provincia de Chepén, 2018

	Pública de gestión directa	Pública de gestión privada	Privada	TOTAL
Instituciones Educativas (I.E.)	144	2	34	180
Locales Escolares*	104	2	33	139

Información de 2017 actualizada al 30 marzo de 2018

Fuente: Padrón de Instituciones Educativas y Programas (PADRÓN). Estadística de la Calidad Educativa (ESCALE). Ministerio de Educación (MINEDU).

\* Se contabiliza solo los locales escolares codificados en el padrón, existen IE con locales sin codificación.

Enlace: [http://escale.minedu.gob.pe/uee/-/document\\_library\\_display/GMv7/view/958881](http://escale.minedu.gob.pe/uee/-/document_library_display/GMv7/view/958881)

Nota: Se considera los centros educativos y locales de servicios de educación básica regular, especializada, alternativa, para adultos, técnico productivo y educación superior no universitaria

#### Brecha de acceso a servicios educativos del nivel primaria.

En el cuadro 02, se observa, que la población estudiantil matriculada del nivel primaria es de 8,732, al analizar la variable edad y matriculados, entre las edades de 06 a 11 años, observamos que existen una brecha de 60, niños y niñas en promedio que no asisten a la escuela, asimismo la situación se hace más alarmante a la edad de los 11 años; un promedio de 541, niños y niñas que no asisten a la escuela, este hecho una clara vulneración a los derechos.

Existe otro grupo de 332 adolescentes y jóvenes entre edades de 12 a 17 años, que se encuentran cursando el nivel primario.

Cuadro 3. Brecha de Acceso a la Educación Básica – Nivel Primaria, según edades -2017

Nivel educativo	Edad	1°	2°	3°	4°	5°	6°	Total de matriculados	Población*	Brecha de acceso a EBR (%)**
PRIMARIA	06	1,449	5	0	0	0	0	1,454	1,519	4.3
	07	49	1,378	6	0	0	0	1,433	1,536	6.7
	08	1	100	1,251	85	0	0	1,437	1,585	9.3
	09	1	10	114	1,179	192	0	1,496	1,531	2.3
	10	2	0	16	113	1,043	335	1,509	1,562	3.4
	11	1	2	6	21	126	915	1,071	1,612	33.6
	12	1	2	2	10	36	142	193		
	13 - 14	0	1	0	3	17	45	66		



25 - 29	0	0	0	0	0	0	0		
30 a 45	0	0	0	0	0	0	0		

Información de 2017 actualizada a diciembre de 2017

\* Población identificada con DNI, 2017. RENIEC

\*\* Se considera como brecha a la población que no se encuentra matriculado en la Educación Básica Regular acorde a su edad.

Fuente: Censo Escolar 2017. Ministerio de Educación (MINEDU). Registro Nacional de Identificación y Estado Civil (RENIEC)

Enlace1: [http://escale.minedu.gob.pe/uee/-/document\\_library\\_display/GMv7/view/4028089](http://escale.minedu.gob.pe/uee/-/document_library_display/GMv7/view/4028089)

Enlace2: <http://portales.reniec.gob.pe/web/estadistica/baseDatos>

Este aspecto que es preocupante dado que los jóvenes Chepenanos, abandonan la educación por razones sociales y económicas; en ese sentido, es importante proponer un abordaje complementario para ofrecer a los jóvenes educación alternativa y de emprendimiento laboral.

### Situación y cobertura de la formación profesional

La educación técnico productiva prioriza la atención a la población de menores recursos en especial la rural, brinda oportunidades para la inclusión de personas con necesidades educativas especiales y promueve una cultura emprendedora e innovadora que facilita la inserción laboral de los egresados y que les facilite para generar autoempleo, sin embargo esta sólo se brinda de manera pública en la capital del distrito de Chepén, y atiende a 1,337 estudiantes, en el caso de distrito de Pacanga y Pueblo Nuevo, la educación técnica es privada, dejando sin posibilidades de formación a los jóvenes.

*Cuadro 5. Cobertura de la formación profesional, 2016*

Provincia , Distrito	Técnico-Productiva	Superior No Universitaria			
		Total	Pedagógica	Tecnológica	Artística
<b>Chepén</b>	<b>778</b>	<b>1,337</b>	<b>110</b>	<b>1,227</b>	<b>0</b>
Chepén	476	1,337	110	1,227	0
Pacanga	180	0	0	0	0
Pueblo Nuevo	122	0	0	0	0

Elaboración: PDCCH - 2016

### Logros de aprendizaje

Entendemos por *educación de calidad* aquella que permite que niños, niñas y jóvenes logren aprendizajes significativos y desarrollen capacidades individuales que los ayude a comprender y actuar eficientemente sobre su entorno; es decir, sobre los distintos ámbitos de la sociedad, tanto político como social y económico.

En cuanto a los estudiantes del 2do grado de primaria, estos alcanzan niveles de satisfacción en el área de comprensión lectora de 53.6% y en el área de lógico matemática de 40.70, existiendo una brecha de estudiantes que no alcanzaron los niveles esperados, en ambos casos sobrepasa el 46%, en relación a los estudiantes del 4to grado de primaria estos sólo alcanzaron niveles de satisfacción en comprensión lectora de 40.70% y en el área de lógico matemática de 21%, quedando una brecha de estudiantes en promedio de 69% que no lograron mejorar sus aprendizajes. En cuanto a los estudiantes del 2do grado nivel secundaria, sólo el 30.2% alcanzó niveles satisfactorios en el área de comprensión lectora y un 14.1%, en el área de lógico matemática, (ECE 2016). La provincia de Chepén, en el segundo grado de primaria, sólo en el área de comprensión lectora supera porcentaje de estudiantes con nivel satisfactorio (53.3%). En cuanto a logros en matemática; los tres distritos se encuentran en el nivel de proceso; el porcentaje de logros de aprendizaje satisfactorio es menor al tercio del total.

*Cuadro 6. Resultados de la evaluación de estudiantes de 2°, 4°to de primaria y 2° Grado de Secundaria - 2016*

Nivel	Curso	Unidad	Previo al inicio	En inicio	En proceso	Satisfactorio	Brecha en el nivel satisfactorio
Segundo grado de primaria	Comprensión lectora	Número de estudiantes	-	41	570	706	46.4
		Porcentaje (%)	-	3.1	43.3	53.6	
	Lógico matemático	Número de estudiantes	-	227	554	536	59.3
		Porcentaje (%)	-	17.24	42.07	40.70	
Cuarto grado de primaria	Comprensión lectora	Número de estudiantes	122	382	449	413	69.8
		Porcentaje (%)	8.9	28.0	32.9	30.2	
	Lógico matemático	Número de estudiantes	150	335	594	287	79.0
		Porcentaje (%)	11.0	24.5	43.5	21.0	
Segundo grado de secundaria	Comprensión lectora	Número de estudiantes	199	542	394	187	85.9
		Porcentaje (%)	15.0	41.0	29.8	14.1	
	Lógico matemático	Número de estudiantes	350	596	247	129	90.3
		Porcentaje (%)	26.5	45.1	18.7	9.7	

Información correspondiente al 2016

"Fuente: Sistema de Consulta de Resultados de Evaluación (SICRECE), Oficina de medición de la calidad de los aprendizajes (UMC), Ministerio de Educación (MINEDU)

La meta nacional corresponde al nivel de segundo de primaria"

Enlace: [https://sistemas15.minedu.gob.pe:8888/evaluacion\\_censal\\_público](https://sistemas15.minedu.gob.pe:8888/evaluacion_censal_público)

### **Problemática de la educación percibida por la ciudadanía**

Según el taller participativo realizado con actores claves de la provincia de Chepén, sobre el tema educativo, los participantes indicaron que la infraestructura de los centros educativos es uno de los principales problemas en este sector, pues falta construir aulas y gestionar las mejoras en infraestructura de los colegios. Mencionaron que los alumnos estudian en aulas muy pequeñas y la infraestructura de algunos colegios está en mal estado.

Otro problema es la falta de equipamiento, como computadoras, juegos recreativos y estimulantes para los niños y, también, falta de personal, sobre todo, de servicios de Psicología, para que pueda atender los problemas que se están presentando en los centros educativos, como el caso del bullying. Denunciaron que los padres de familia no le dan la debida importancia a la educación de sus hijos, porque no se involucran en su educación, para ello, una solución que dieron es que las autoridades de las Instituciones Educativas deben realizar más talleres para padres.

Agregaron que otro problema que acarrea delincuencia y drogadicción es la falta de centros educativos de educación superior pública en la zona rural, señalan que no se está haciendo nada para solucionar este problema. Asimismo, indicaron que hacen falta centros de esparcimiento para niños y adolescentes.

### **La Vivienda**

En cuanto a las características de la vivienda particular ocupada, predomina la vivienda construida con material de adobe y tapial (76.99%), y la vivienda de material noble (21.67%); del total de viviendas existentes en la provincia, el 66.43% son viviendas declaradas como propias y el 9.71% de las viviendas son utilizadas para el desarrollo de actividades económicas productivas.

*Cuadro 7. Chepén: Viviendas particulares con ocupantes presentes, por material predominante en las paredes exteriores, según distrito, 2007*

Región, Provincia y distrito	Total	Material predominante en las paredes							
		Ladrillo o bloque de cement o	Adobe o tapia	Made ra	Quinch a	Ester a	Piedr a	barro Piedra o sillar con cal o cement o	Otr os
La Libertad	364,226	127,913	224,802	1,439	1,879	4,452	2,128	389	1,224
Chepén	18,630	4,037	14,343	48	84	55	7	23	33
Chepén	11,129	3,231	7,768	25	43	24	6	13	19
Pacanga	4,498	432	3,988	10	33	24	-	3	8
Pueblo Nuevo	3,003	374	2,587	13	8	7	1	7	6

Fuente: INEI, Compendio Estadístico, 2012.

Elaboración: PDCCH - 2016

La gran mayoría de las viviendas cuenta con tres habitaciones en los 3 distritos en los siguientes porcentajes; Chepén con el 27.76%, Pacanga con el 30.12% y Pueblo Nuevo con el 29.57%.

*Cuadro 8. Chepén: Número de habitaciones por vivienda*

Categorías	Chepén	Pacanga	Pueblo Nuevo
	%	%	%
1	9.34%	12.41%	6.93%
2	21.90%	25.90%	21.61%
3	27.76%	30.12%	29.57%
4	20.92%	18.92%	22.51%
5	10.76%	8.14%	10.69%
6	4.77%	2.56%	5.16%
7	2.10%	0.91%	1.96%

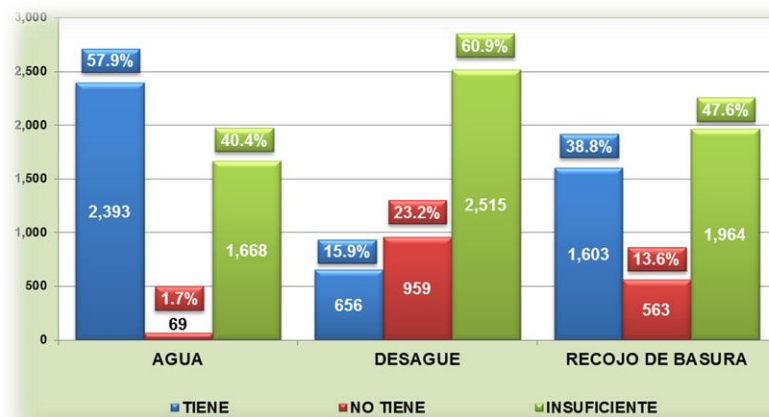
8	1.47%	0.58%	0.93%
9	0.38%	0.24%	0.27%
10	0.38%	0.11%	0.23%
11	0.09%	0.02%	0.07%
12	0.04%	0.04%	0.03%
13	0.02%	0.04%	
14	0.04%		0.03%
15	0.04%		
Total	100.00%	100.00%	100.00%
Fuente: INEI CPV 2007			

Elaboración: PDCCH - 2016

### Agua y saneamiento.

En el distrito de Pueblo Nuevo los servicios de agua, desagüe y recojo de basura son insuficientes, a pesar que un significativo porcentaje de las familias cuentan con ellos.

Gráfico 1. *Chepén: Servicios básicos por familias, distrito de Pueblo Nuevo,*

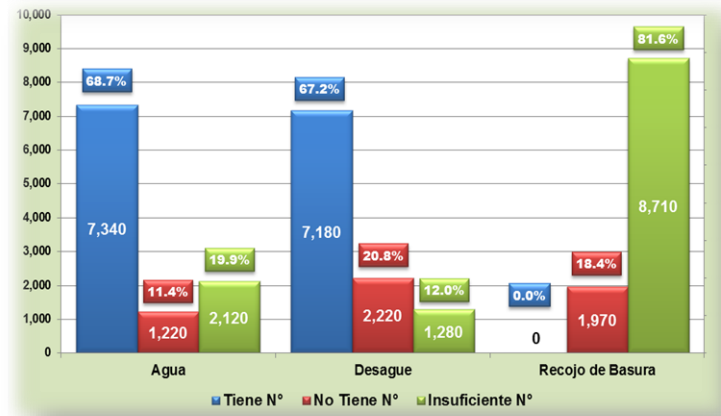


2015

Fuente: Sub gerencia de salud MPCh 2015 – PDCCH.

En el caso de Pacanga, se cuenta con una mayor cobertura en los servicios de agua y desagüe.

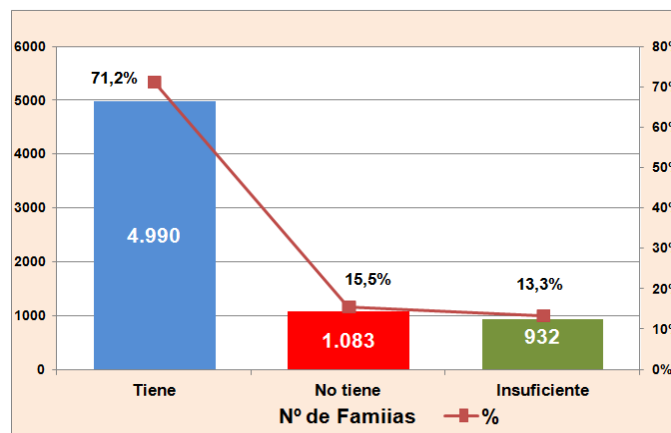
Gráfico 2. *Chepén: Servicios básicos por familias, distrito de Pacanga, 2015*



Fuente: Sub gerencia de salud MPCH 2015  
Elaboración: PDCCH

En el caso del distrito capital de la provincia, todavía un significativo 15% de las familias no tiene acceso a los servicios de agua potable.

Gráfico 3. *Chepén: Agua potable por familias, distrito de Chepén, 2015*



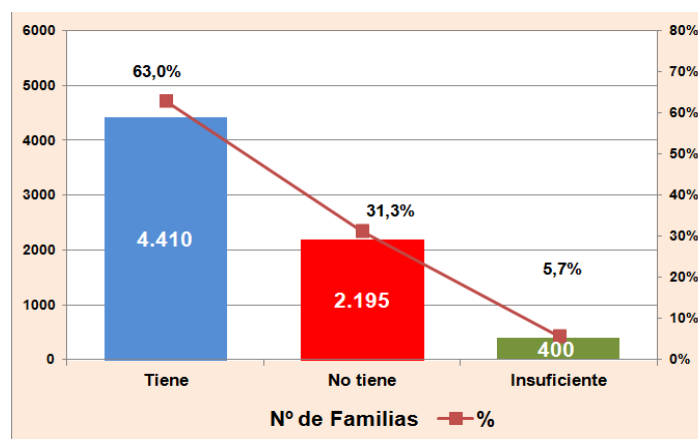
Fuente: Subgerencia de Salud MPCH 2015  
Elaboración: PDCCH

### **Acceso de las familias a los servicios de desagüe.**

Con respecto al acceso de las familias a los servicios de desagüe; se observa que un gran porcentaje de ellas cuentan con dicho servicio.



Gráfico 4. Chepén: Acceso al desagüe por familias, distrito de Chepén, 2015



Fuente: Sub gerencia de salud MPCH 2015  
Elaboración: PDCCH

### Electricidad.

En cuanto al servicio de energía eléctrica, del 100% de usuarios, el distrito de Chepén ostenta un 60%, la necesidad se presenta en hay aún 10% de la población, sobre todo rural, que no está accediendo a este servicio.

Cuadro 9. Chepén: Viviendas con servicio de energía eléctrica, 2016

Provincia y Distrito	Usuarios	%
Chepén	20,077	100.00%
Chepen	12,221	60.87%
Pacanga	4,833	24.07%
Pueblo Nuevo	3,023	15.06%

Fuente Hidrandina marzo 2016.

Elaboración: PDCCH

### Violencia contra la mujer.

En cuanto a la situación de violencia contra las mujeres y los integrantes del grupo familiar, el año 2015 se registraron un total de 290 casos de violencia contra las mujeres y los integrantes del grupo familiar; de los cuales el 52.41% sufrieron violencia física, el 38.62% violencia psicológica y el 8.97% fueron casos de violencia sexual. Un estudio realizado el año 2011, sobre Violencia familiar y sexual en las provincias de Chepén, Ascope y Pacasmayo; en el caso de la provincia de Chepén, revela que el 45% de las

mujeres que viven en el ámbito urbano y el 45% de las mujeres que viven en el ámbito rural han sufrido algún tipo de violencia.<sup>1</sup>

*Cuadro 10. Chepén: Chepén: Casos de Violencia registrados contra las mujeres y los integrantes del grupo familiar, 2016*

Tipos de Violencia	Año	
	2015	2015(*)
Física	152	36
Psicológica	112	43
Sexual	26	4
<b>Total</b>	<b>290</b>	<b>83</b>

Fuente: Centro Emergencia Mujer – Chepén, 2016

Elaboración: ADSL 2016 (\*) Enero a Abril.

### **Seguridad Ciudadana**

La lucha contra la seguridad ciudadana pasa por determinar las zonas de riesgo y lugares que puedan generar posibles condiciones para el suceso de un hecho que afecte la seguridad de las personas. Lugares donde se expende licor menores de edad y lugares abandonados, son lo que tienen mayor incidencia.

#### **1. Logística en el área de Seguridad ciudadana:**

- Efectivos = 37 (dividido en 3 turnos)
- Radios =15
- Camionetas = 4
- Alarmas Vecinales = 14

#### **2. Mapeo de puntos críticos en violencia e inseguridad “Mapa del Delito”.**

El mapa del delito es elaborado y articulado por el comisario de la Policía Nacional del Perú de la Provincia de Chepén, en Coordinación con la Gerencia de Seguridad Ciudadana.

En Chepén Distrito la incidencia delictiva se registran en algunas arterias de la ciudad, con mayor frecuencia que otras, esto lo podemos verificar a más detalle en los puntos que siguen a continuación:

#### **3. Zonas de riesgo en seguridad ciudadana o “Mapa de Riesgo”**

En la Provincia de Chepén se han identificados zonas de alto riesgo, ya que promueven la tendencia al alcoholismo, la drogadicción el robo entre otros echo que atenta contra de la comunidad.

##### **a. Áreas públicas o privadas sin Atención**

---

<sup>1</sup> Asociación de Desarrollo Social Lestonnac. Proyecto: Participación Comunitaria para Prevenir la Violencia Familiar.

- Plazuela Santa Rosa/ Parque Lambayeque
  - Parque entrada de Chepén con Genaro Silva
  - Parque Quinta Sonia / Parque el Ovalo
  - Loza Deportiva de Jr. Dos de Mayo con calle Triunfo
  - Jardines de la Calle progreso
- b. Lugares con nula o escasa iluminación artificial**
- Perímetro del Estadio Municipal
  - Inmediaciones de la Urb. San Luis
  - Sector la Cuchilla / Lugar Sector Dos Puentes
  - Inmediaciones del Camal Municipal/Plazuela el Recreo
  - Plaza de Armas de Chequen/ Parque Quinta Sonia
  - Parque Miguel Grau/Parque el Ovalo/Parque dos de Mayo
- c. Lugares sin señalización en seguridad vial o inadecuada.**
- Calle San Pedro Cda 7 con Jr. Sucre/Calle Progreso con Jr. Junín
  - Calle Arequipa con Jr. Piérola/Calle Guadalupe con Jr. Atahualpa
  - Calle Chiclayo con Ulises Robles
- d. Paraderos informales**
- **Vehículo Menores**
    - Calle Lima Cda 3/Calle San Pedro Cda. 3
    - Av. Gonzales Caceda Cda. 10 y 11
    - Av. Gonzales Caceda parte baja Cda. 12 con Jr. Bolívar
    - Av. Gonzales Caceda parte alta Cda. 11 con Jr. Dos de Mayo
    - Calle. Pacasmayo Cda. 01 con Jr. San Martin
  - **Vehículo Mayores**
    - Av. Gonzales Caceda Cda. 9 con Jr. Dos de Junín
    - Av. Gonzales Caceda parte alta Cda. 7 con Jr. Dos de Atahualpa parte baja
    - Jr. Junín Cuadra. 6
    - Panamericana con vis de evitamiento.
- e. Lugares de Comercio Ambulatorio**
- Av. Exequiel Gonzales Cáceda Cuadra 7,8,9,10 y 11
  - Ca. Progreso Cuadra 7, 8 y 9.
  - Jr. Junín/Jr. Dos de Mayo/Jr. Piérola
- f. Locales comerciales sin autorización o licencia de funcionamiento**
- En Chepén, existen 139 establecimientos comerciales que no cuentan con autorización. Siendo la Av. Exequiel Gonzales la que cuenta con mayor cantidad de establecimientos sin licencia de funcionamiento (32) las cuales han sido notificadas, posteriormente le sigue la calle Trujillo, panamericana norte, calle lima, calle Cajamarca que cuenta con un aproximado de 10 establecimientos comerciales sin licencia de funcionamiento. El resto están ubicados en las diversas calles del distrito de Chepén y el Centro Poblado Chequen.
- j. Intersección en vías de alta velocidad sin puente peatonal**
- Panamericana Norte Genaro Silva Cotrina (Altura del puesto de Auxilio Rápido de la PNP)
  - Panamericana Norte (Frente a Hipermercados TOTTUS)

**Efectivos policiales por cada mil habitantes**

En cuanto a la cantidad de efectivos policiales por cada mil habitantes, es el distrito capital el que tiene el menor índice (0.64 efectivos por cada mil habitantes). Una potencialidad para la prevención y trabajo de control de la inseguridad ciudadana son la participación de las rondas campesinas y la sociedad civil organizada en comités vecinales de seguridad ciudadana.

*Cuadro 22. Chepén: Lugares de riesgo y logística local para la lucha contra la inseguridad ciudadana, 2016.*

ITEM	TOTAL		
	Chepén	Pacanga	Pueblo Nuevo
Nro. de lugares donde se consume alcohol y drogas	38	13	14
Nro. de lugares donde se expende licor a menores de edad	51	29	21
Nro. de lugares donde se ejerce la prostitución clandestina	6	3	4
Nro. de casos de trata de menores	5	2	2
Nro. de lugares abandonados	11	5	4
Nro. de comisarias	2	2	2
Nro. de oficina de serenazgo municipal	1	1	1
Nro de efectivos policiales	75	18	12
Tasa de efectivos policiales por cada mil habitantes	0.64	1.3	1.2
Nro. de serenos	37	12	11
Nro. de bomberos voluntarios	25		0
Nro. de comités vecinales de seguridad ciudadana	22	03	14
Nro. de rondas campesinas y/o urbanas	20	12	14
Fuente: Sub Gerencia Seguridad ciudadana MPCH			

Elaboración: PDCCH 2016

### **Los tipos de delitos ocurridos**

En cuanto a los tipos de delitos ocurridos, son los asaltos, el hurto, la extorción, la violencia familiar, las grescas y el robo, los que mayormente ocurren. Pacanga registra el mayor número de homicidios.

Cuadro 23. Chepén: Registro de ocurrencias atentatorias a la seguridad ciudadana, 2016.

Ocurrencia	TOTAL		
	Chepén	Pacanga	Pueblo Nuevo
Homicidio	3	4	2
Homicidio calificado	1	0	0
Lesiones	15	12	0
Aborto	0	0	0
Violación de la libertad sexual	2	0	1
Violencia familiar	35	19	3
Abandono de personas	0	0	2
Venta de drogas	18	0	2
Accidentes de tránsito	63	0	3
Feminicidios	0	0	0
Hurto	82	14	1
Robo	30	32	3
Estafa	0	5	0
Apropiación ilícita	2	0	0
Extorción	73	2	4
Usurpación	0	0	0
Rapto	0	0	0
Secuestro	0	0	0
Emisión de ruidos molestos	5	0	0
Actos obscenos	0	0	1
Grescas	30	12	4
Actuación de pandillaje pernicioso	6	0	0
Asaltos al paso	15	0	2
A mano armada	8	0	2

Asalto con elementos punzo cortantes	15	0	0
Cogoteo	10	0	0
Fuente: Sub Gerencia Seguridad ciudadana MPCH			

Fuente: PDCCH 2016

### Las ocurrencias de delitos

Al observar las ocurrencias de delitos por años, en cuanto a los casos contra el patrimonio han disminuido en relación al año 2014 pero han aumentado los casos de violencia familiar. En el caso de Pacanga, se han incrementado los casos de robo simple y agravado así como se han detectado casos de extorción. En Pueblo Nuevo, si bien es cierto han disminuido los casos de hurto simple y agravado, preocupa también, el incremento de casos de extorción.

*Cuadro 24. Chepén: Tipos de delitos registrados por año, 2014 – 2015.*

N°	Tipos de delitos	AÑOS	
		2014	2015
1	Homicidio	08	01
2.	Sicariato	00	00
3.	Extorción	00	01
4.	Micro comercialización de Drogas	03	18
5.	Tenencia Ilegal de Armas	04	04
6.	Aborto	02	00
7.	Lesiones	15	15
8.	Exposición y abandono a personas en peligro	--	--
9.	Hurtos	79	08
10.	Robos	118	04
11.	Abigeato	05	01
12.	Estafa	18	00
13.	Apropiación Ilícita	--	02
14.	Usurpación	00	00
15.	Delitos contra la libertad sexual	04	00
16.	Omisión a la asistencia familiar	15	10
17.	Delitos contra la fe publica	--	07
18.	Falsificación de moneda	01	00
19.	Faltas contra la persona	--	55
20.	Faltas contra el patrimonio	--	10
21.	Violencia Familiar	--	35
22.	Pandillaje Pernicioso	00	06
23.	Otros	--	25
Fuente: Plan provincial de seguridad ciudadana Chepén 2016			
Elaboración: ADSL 2016			

Fuente: PDCCH 2016

3.2.1. Propuesta:

**EDUCACIÓN**

- 3.2.1.1. Desarrollar un Proyecto educativo Local, donde se priorice la identidad, los valores, la cultura y se promueva la no violencia en coordinación con los entes involucrados.
- 3.2.1.2. Implementar un programa integral de acceso a la innovación tecnológica de estudiantes y docentes donde las IE de nivel básica tenga un sitio web, una aula virtual, los docentes conozcan herramientas y metodologías para desarrollar sus sesiones de aprendizaje en entornos virtuales y los estudiantes estén capacitados para aprovechar los recursos digitales para su formación en coordinación con los entes involucrados.
- 3.2.1.3. Promover la mejora de infraestructuras y equipamiento de los centros educativos de nivel básico regular y de nivel superior; logrando tener ambientes adecuados y equipados para una formación eficaz, eficiente e inclusiva en coordinación con entes involucrados.
- 3.2.1.4. Implementar academias municipales para la formación de jóvenes postulantes a las IES de la Provincia de Chepén en coordinación con los entes involucrados.
- 3.2.1.5. Modernizar la Biblioteca Municipal en cuestiones de infraestructura y tecnología, para que su alcance y accesibilidad sea mayor.
- 3.2.1.6. Incrementar la comprensión lectora y el análisis lógico matemáticos de los estudiantes promoviendo concursos, programas digitales y presenciales.

**CULTURA:**

- 3.2.1.7. Implementar material audiovisual para niños de 5 a 8 años que describan la historia, cultura y proyección de la Provincia de Chepén para afirmarse su identidad.
- 3.2.1.8. Promover el funcionamiento de la “Casa de la Juventud y Cultura”
- 3.2.1.9. Promover la organización de entes sociales involucrados en temas relacionados al arte, la cultura, la creatividad e innovación.
- 3.2.1.10. Implementar talleres especiales de arte y cultura para personas con cualidades artísticas culturales y bajas condiciones económicas

**DEPORTE:**

- 3.2.1.11. Realizar el cambio total del campo deportivo del Estadio Municipal, alineado a los estándares que exige la práctica del fútbol profesional y el mejoramiento de la infraestructura de la misma a un nivel moderno para la comodidad del deportista y del ciudadano.
- 3.2.1.12. Mejorar la Infraestructura deportiva de la Provincia de Chepén en coordinación con el IPD y demás entes involucrados, para el desarrollo integral de los futuros deportistas que nos representen.

- 3.2.1.13. Capacitar a los instructores deportivos y docentes, en el manejo de estrategias, métodos, técnicas avanzadas en los deportes representativos de la ciudadanía en coordinación con los entes involucrados.
- 3.2.1.14. Promover la enseñanza y practica de deportes alternativos en los centros educativos de nivel básico.
- 3.2.1.15. Promover campeonatos deportivos inter escolares, barrios, distritales y provinciales de diferentes categorías
- 3.2.1.16. Implementar la casa del deporte en coordinación con el IPD y entes involucrados.
- 3.2.1.17. Organizar las asociaciones de amantes del deporte para que presente propuestas de desarrollo en sus respectivas diciplinas deportivas.
- 3.2.1.18. Fomentar el logro de laureles deportivos anivel local, regional, nacional e internacional.

**GENERO:**

- 3.2.1.19. Promover y fomentar programas integrales que afirmen el respeto y practica de la equidad de genero y la no violencia, y en particular la no violencia con la mujer.
- 3.2.1.20. Fortalecer el area dela defensa de la Mujer el niño y el adolescente en pro de organizar acciones conjuntas con el Centro de Emergencia Mujer y demás organizaciones que promuevan la no violencia.
- 3.2.1.21. Fortalecer la oficina Municipal de la Persona con Discapacidad en pro de organizar acciones conjuntas con los entes involucrados para mejorar la calidad de vida.
- 3.2.1.22. Fomentar la participación activa del adulto mayor en actividades de interés social que le permita integrarse.

**SEGURIDAD CIUDADANA:**

- 3.2.1.23. Activar el Comité Provincial de Seguridad Ciudadana, ejecutando un plan de acción donde privilegie acciones preventivas y trabajos integrado de los entes involucrados.
- 3.2.1.24. Dotar de recursos necesarios para que el COPROSEC, para un trabajo organizado y eficiente, que transmita un mensaje de seguridad al ciudadano.
- 3.2.1.25. Replantear del Mapeo de puntos críticos delictuales, de acuerdo a la opinion favorable de la DEPINCRI para la ampliación de la red de cámaras devigilancia.

**SANEAMIENTO Y VIVIENDA:**

- 3.3. **Objetivo Estrategico:** Mejorar el acceso y garantizar la calidad en los servicios de saneamiento básico urbano y rural.

- 3.3.1. **PROPUESTA:**

- 3.3.1.1. Implementar programas de acceso a titulación de predios rurales - urbanos que garantice la propiedad del titular



- 3.3.1.2. Gestionar exitosamente, la ejecución del proyecto de la nueva Red de agua potable y Alcantarillado de la zona urbana.
- 3.3.1.3. Garantizar el consumo de agua saludable y de calidad en los A.A.H.H., Caseríos y Centros Poblados de la Ciudad de Chepén
- 3.3.1.4. Establecer alianzas estratégicas con los programas del estado que brindan acceso a mejoras y nuevas viviendas, a familias que lo necesitan.

#### 4. DIMENSIÓN ECONÓMICO

##### 4.1. Análisis Situacional:

##### **PBI de la provincia de Chepén:**

La actividad primaria representa el 33,39% del PBI provincial de Chepén, destacando el rubro de agricultura, ganadería y comercio; la actividad secundaria (industria molinera, luz, agua) participa con el 9,41 %; y finalmente la actividad terciaria (Educación, Salud, Servicios Básicos, Transporte) contribuye con el 57,20 % del PBI provincial.

Los reportes estadísticos del INEI para abril 2,011 señalan el crecimiento de la producción de arroz cáscara en 11,3% en relación a abril 2,010, incremento producido en nueve regiones del país y La Libertad se encuentra entre las cuatro principales que han participado en el 87,5% de este crecimiento, habiendo crecido 4%, incremento que ubica a la región también entre los departamentos que registraron mayor participación en la recaudación fiscal: Lima (83,6%), Arequipa (8,3%), Cusco (2,1%), La Libertad (1,7%).

*Cuadro 25. Chepén: PBI en la provincia de Chepén por grandes sectores económicos según distritos*

Región, Provincia y Distrito	PBI Total	PBI por Actividad					
		Sector Primario	%	Sector Secundario	%	Sector Terciario	%
La Libertad	7565093	2440667	32,26	2045120	27,03	3079306	40,70
<b>Chepén</b>	<b>363125</b>	<b>121259</b>	<b>33,39</b>	<b>34176</b>	<b>9,41</b>	<b>207690</b>	<b>57,20</b>
Chepén	294131	69739	23,71	29913	10,17	194479	66,12
Pacanga	34279	25404	74,11	2718	7,93	6157	17,96
Pueblo Nuevo	34715	26116	75,23	1545	4,45	7054	20,32

Fuente: INEI – PBI por departamentos 2001-2007

##### **Población Económicamente Activa (PEA)**

En Chepén según el censo de 2007 la PEA ocupada es de 26,640 y la desocupada es de 1,776 personas, de lo que podemos inferir que en nuestra provincia el mayor porcentaje de PEA se

encuentra ocupada, debido a las actividades económicas que se realizan donde es la agricultura la que sobresale, seguida del comercio y de otras actividades afines.

*Cuadro 26. Chepén: Población económica activa – PEA 2007*

PEA	Chepén		Pacanga		Pueblo Nuevo		Total Prov.		
	Hombre	Mujer	Hombre	Mujer	Hombre	Mujer	Hombre	Mujer	Total
PEA Ocupada	10931	5252	4898	1476	3163	920	18992	7648	26640
PEA Desocupada	734	292	361	82	223	74	1318	448	1766
No PEA	8170	15364	2913	6033	2137	4341	13220	25738	38958
Total	19835	20908	8172	7591	5523	5335	33530	33834	67364

Fuente: INEI: Censo de población y vivienda 2007

Elaboración: PDCCH 2016

#### **PEA ocupada según actividad económica**

Este cuadro muestra que es la actividad de trabajo no calificado la que utiliza más población económica con un 45.8% y esto se ve también en los distritos de Pacanga y Pueblo Nuevo El 42.2% de la PEA se dedica a la agricultura y en segundo lugar a la actividad del comercio, lo mismo sucede en los distritos de Pueblo Nuevo y Pacanga.

*Cuadro 27. Chepén: PEA según ocupación principal en la provincia de Chepén, 2007.*

Fuente: INEI: Censo de población y vivienda 2007

VARIABLE / INDICADOR	Dpto. de LA LIBERTAD		Provincia CHEPEN		Distrito CHEPEN		Distrito PACANGA		Distrito PUEBLO NUEVO	
	Cifras Absolutas	%	Cifras Absolutas	%	Cifras Absolutas	%	Cifras Absolutas	%	Cifras Absolutas	%
<b>PEA ocupada según ocupación principal</b>	<b>562442</b>	<b>100</b>	<b>26367</b>	<b>100</b>	<b>16056</b>	<b>100</b>	<b>6284</b>	<b>100</b>	<b>4027</b>	<b>100</b>
Miembros p.ejec.y leg.direct., adm.púb.y emp	1457	0.3	51	0.2	34	0.2	8	0.1	9	0.2
Profes., científicos e intelectuales	54220	9.6	1832	6.9	1528	9.5	143	2.3	161	4
Técnicos de nivel medio y trab. asimilados	30024	5.3	888	3.4	726	4.5	80	1.3	82	2
Jefes y empleados de oficina	24093	4.3	757	2.9	626	3.9	75	1.2	56	1.4
Trab.de serv.pers.y vend.del comerc.y mcdo	85462	15.2	3755	14.2	2900	18.1	489	7.8	366	9.1
Agricult.trabaj.calif.agrop.y pesqueros	70686	12.6	2360	9	1049	6.5	878	14	433	10.8
Obreros y oper.minas,cant.,ind.manuf.y otros	66496	11.8	1311	5	1006	6.3	179	2.8	126	3.1
Obreros construc.,conf.,papel, fab., instr	61188	10.9	2851	10.8	2111	13.1	429	6.8	311	7.7
Trabaj.no calif.serv.peón,vend.,amb., y afines	153875	27.4	12085	45.8	5731	35.7	3905	62.1	2449	60.8
Otra	2461	0.4	73	0.3	50	0.3	16	0.3	7	0.2
Ocupación no especificada	12480	2.2	404	1.5	295	1.8	82	1.3	27	0.7

Elaboración: PDCCH 2016

### **Agricultura:**

Chepèn, tiene su base económica en la agricultura, actividad que da ocupación al 43.1% de la PEA provincial, siendo sus principales cultivos el arroz, el maíz y la caña de azúcar, que representan el 94.0% de la superficie cosechada.

*Cuadro 28. Chepèn: Área agrícola, sembrada y recurso hídrico utilizado por distrito*

Fuente:

<b>DISTRITO</b>	<b>TOTAL DE ÁREA AGRÍCOLA</b>	<b>TOTAL DE ÁREA SEMBRADA</b>	<b>RECURSO HÍDRICO</b>
CHEPÉN	52,395.70	11,529.79	141,442,421.48
PUEBLO NUEVO	8,150.22	5,242.61	71,211.865.43
PACANGA	8,695.31	3,160.15	65,582.403.16

Elaboración propia- GDE – PDCCH.

*Cuadro 29. Chepèn: Total de área agrícola, sembrada y recurso hídrico utilizado a nivel provincial*

<b>PROVINCIA</b>	<b>TOTAL ÁREA AGRÍCOLA</b>	<b>TOTAL ÁREA SEMBRADA</b>	<b>RECURSO HÍDRICO</b>
CHEPÈN	69,241.23	19,932.55	278,236.690.07

Fuente: Elaboración propia- GDE – PDCCH.

### **Cadenas productivas:**

#### **Cadena productiva del arroz en la provincia de Chepèn:**

Chepèn, tiene una alta producción de arroz. Este grano fue el segundo cultivo con mayor superficie cosechada en La Libertad en el 2015. La producción de arroz se desarrolla principalmente en el valle de Jequetepeque, parte del cual está en Chepèn. A diferencia del crecimiento de otros cultivos, el caso del arroz se caracteriza por su informalidad, lo que limita su crecimiento. Existen diversos productores de arroz de escala pequeña organizados bajo la Asociación de Productores de Arroz de Chepèn, aproximadamente 5701 productores a nivel de la provincia de Chepèn; existen solo tres molinos grandes y unos 10 molinos medianos y 10 pequeños; estos molinos serían los grandes mayoristas de las tres presentaciones del Arroz (Corriente, Superior, Extra y Añejo), teniendo como mercado principal el mercado de Santa Anita.

#### **Cadena productiva de la caña de azúcar:**

Este eslabón está conformado por aproximadamente 283 productores a nivel de la provincia de Chepèn, los cuales se encuentran agrupados en las comisiones de usuarios de Chepèn, Pacanga, Talambo, Santa Rosa las cuales pertenecen a la Junta de Usuarios del Valle Jequetepeque.

**Cadena productiva del maíz amarillo duro:**

En Chepén, se siembran 6351 hectáreas principalmente después de la cosecha de arroz que denomina campaña chica. Alcanzan una producción de 131,254.000 Kg. Siendo un total de 2161 productores de maíz amarillo duro.

**Cadena productiva de la cebolla común**

Como se puede apreciar en el cuadro N° 6 el área que se destina al cultivo de cebolla es aún reducido, son 500 hectáreas que se siembra a nivel provincial, por lo que se hace necesario una mayor promoción del potencial y de las ventajas comerciales y productivas que tiene el cultivo de la cebolla.

**Cultivos de agro exportación:**

Los grandes empresarios están ubicados en el distrito de Pacanga han incorporado más de tres mil hectáreas a la agricultura, utilizan riego tecnificado, emplean buenas prácticas agrícolas, generan una considerable cantidad de mano de obra y comercializan con los parámetros existentes para exportación de productos agrícolas. En lo concerniente a los productores de Banano Orgánico su labor se limita básicamente a la producción, la asociatividad es insuficiente y tienen escaso conocimiento directo del mercado, por lo que utilizan otros medios indirectos para exportar.

*Cuadro 29. Chepén: Principales cultivos de exportación, área sembrada y productores:*

N°	CULTIVO	PRODUCTORES		AREA SEMBRADA (HA)
		ASOCIADOS		
1	PALTO	ASOCIADOS	8	1444.47
		INDIVIDUALES	7	
2	VID	ASOCIADOS	21	661.28
		INDIVIDUALES	14	
3	ARANDANO	ASOCIADOS	01	44
		INDIVIDUALES		
4	MANGO	ASOCIADOS	06	29.88
		INDIVIDUALES		
5	MANDARINA	ASOCIADOS	02	218
		INDIVIDUALES		
6	ESPARRAGO	ASOCIADOS	03	515.20
		INDIVIDUALES	80	
7	BANANO ORGÁNICO	ASOCIADOS	04	210
		INDIVIDUALES		
		<b>TOTAL</b>	<b>146</b>	<b>3122.83</b>

**Elaboración Propia: Gerencia de Desarrollo Económico – MPCH**

*Cuadro 30. Chepén: principales empresas agroexportadoras:*

Nº	EMPRESA	LUGAR	DISTRITO
1	DANPER	La Venturosa	Chepén
2	AGROINDUSTRIAS GRAMADAL S.A.	Pampa de Talambo	Chepén
3	AGRIMPEX	Calera Alta	Chepén
4	AGRÍCOLA SANTA MARCELA EIRL	Huaca Blanca	Pacanga
5	SOC. AGRÍCOLA ESTANISLAO DEL CHIMÚ SAC	Casa Blanca	Pacanga
6	SOC. AGRÍCOLA ESTANISLAO DEL CHIMÚ SAC	Sebastopol	Pacanga
7	SOC. AGRÍCOLA ESTANISLAO DEL CHIMÚ SAC	Cerro Colorado	Pacanga
8	AGROINDUSTRIAS JOSE y LUIS SAC	Huaca Blanca	Pacanga
9	AGRÍCOLA HOJA REDONDA	Cerro Colorado	Pacanga
10	SOC. AGRÍCOLA MOCHE NORTE (CERRO PRIETO)	Cerro Colorado	Pacanga
11	FERNANDO ESCUDERO LAUS	Cerro Colorado	Pacanga
12	GIOVANNI SOLLIMANO HERESI	Cerro Colorado	Pacanga
13	ITNI	Cerro Colorado	Pacanga
14	GIO ITI	Cerro Colorado	Pacanga
15	FUNDO LA “V” Pop. FERNANDO ELÍAS	Cerro Colorado	Pacanga
16	OLA VERDE SAC	Pampa Talambo	Chepén
17	PEJEZA	Calera Alta	Chepén

Elaboración Propia: Informe de Área Estadística Agencia Agraria Chepén.

**Asociatividad, Innovación tecnológica y tecnología agropecuaria**

En lo referente al tema de la asociatividad, diversificación productiva y la innovación tecnológica agropecuaria, se han logrado avances importantes en cuanto a la adopción de

nuevas y buenas prácticas agrícolas (BPA), en concordancia con las normas internacionales para la certificación orgánica y el comercio justo. Este avance lo han dado específicamente los productores de banano orgánico y espárrago; así también los de alcachofa, productos básicamente orientados al mercado de exportación. De otra parte, agricultores de otras líneas como: maíz amarillo duro, alfalfa, maíz chala, palto, tara, vid, papa, cereales como el trigo, frijoles, arveja, chocho, quinua, haba, hortalizas y criadores de cuyes, han introducido en sus parcelas el uso de técnicas agroecológicas más simples consistentes en el abonamiento orgánico y la preparación local de abonos naturales, así como el uso de técnicas de manejo integrado y control biológico de plagas.

*Cuadro 30. Chepén: Total de Asociaciones agro productivas promovidas el año 2015*

N°	NOMBRE DE LA ORGANIZACIÓN	N° DE ASOCIADOS	UBICACIÓN		CADENA PRODUCTIVA
			DISTRITO	CASERÍO/CALLE	
1	Cooperativa Agraria De Productores Organicos - La Libertad (CAPOLL)	14	Chepén	Calle Porvenir - Chequén	Banano Orgánico
2	Cooperativa de Bananeros Orgánicos CALEB)	43	Pacanga	Lote 12 -El Algarrobal	Banano Orgánico
3	Asociación de Productores Orgánicos - La Perla Del Norte (APOLAPEN)	8	Chepén	El Salvador	Banano Orgánico
4	Asociación de Pequeños Agricultores y Ganaderos del Algarrobal (APAGA)	35	Pacanga	El Algarrobal	Banano Orgánico y Ganadería Lechera
5	Central de Productores Agropecuarios Organizados del Valle Jequetepeque (CEPROVAJE)	227	Chepén	Calle Atahualpa 849	Maíz Amarillo Duro, además siembran espárrago y menestras
6	Asociación de Productores de Cuyes - Jequetepeque Cuy	20	Pacanga	Trust Alto	Cuyes
7	Asociación Distrital Agropecuaria - Pueblo Nuevo	60	Pueblo Nuevo	Charcape	Cuyes
8	Cooperativa de Servicios Múltiples de Mujeres del Valle Jequetepeque	50	Chepén	Jr. Atahualpa 849	Cuyes
9	Asociación Agropecuaria Industrial Los Gedeones De Pacanga	45	Pacanga	AV. Victor Valera 588	Pecuario

10	Asociación De Ganaderos De La Provincia De Chepén	65	Pacanguilla	Calle Simón Bolívar 781	Ganadería
11	Asociación de Productores de Arroz de la Provincia de Chepén	150	Chepén	Mz A Lote 1 - El Refugio	Arroz

Fuente: Gerencia Regional de Agricultura del GRLL, 2015.

Elaboración: ADSL 2016

### Sector pecuario

En el aspecto pecuario, se desarrolla principalmente la ganadería vacuna de doble propósito de manera semi intensiva e intensiva. Asimismo, un apreciable número de familias de las áreas rurales se dedica a la crianza de animales menores como: cuyes, pollos, gallinas de postura. Encontramos que Pacanga es la zona donde más se desarrolla esta actividad, se cuenta con establos lecheros que abastecen de leche fresca a Chepén y zonas aledañas. En Pacanga se concentra la mayor cantidad de producción pecuaria, la ganadería vacuna (53.1%), ovino (48%) y porcino (43%). En la zona de Pueblo Nuevo se ubican algunas granjas porcinas que abastecen el mercado local, no alcanzando altos niveles productivos. Un aspecto a considerar es la crianza de cuyes en los últimos años esta actividad se ha acrecentado considerablemente, existen granjas pequeñas y medianas que abastecen el mercado local y regional; aún falta innovar y aplicar nuevas tecnologías para mejorar la producción y calidad del producto.

*Cuadro 30. Chepén: Unidades especializadas de producción pecuaria intensiva - UEPI*

Nº	Nombre de la UEPI	Tipo de UEPI	Distrito
1	Fundo La Esperanza	Establo lechero	Pacanga
2	San Felipe	Establo lechero	Pueblo Nuevo
3	Nicolasa	Granja porcina	Pacanga
4	Fepasa	Establo lechero	Pacanga
5	Los mellizos	Establo lechero	Pacanga
6	Desactivado	Establo lechero	Chepén
7	Sin nombre	Establo lechero	Pacanga
8	Desactivado	Establo lechero	Pacanga
9	Fundo los Granados	Establo lechero	Pacanga
10	Sin nombre	Establo lechero	Pacanga
11	Avícola Rosita	Granja ponedora	Pacanga

12	Establo "Dayron"	Establo lechero	Pacanga
13	San Luis	Granja porcina	Pueblo Nuevo
14	San Antonio	Granja porcina	Pueblo Nuevo
15	Sin nombre	Granja porcina	Pueblo Nuevo
16	Santa Rita	Establo lechero	Pacanga
17	Establo "Palomino"	Establo lechero	Pacanga.

Fuente: Agencia agraria Chepén, 2015.

### **La pesca:**

En cuanto a la actividad de la pesca, esta se realiza de manera artesanal en las playas de Cherrepe y La Bocana; asimismo, se han instalado criaderos de peces de agua dulce como: lifes (Huabal-Catamarán) y tilapia (Talambo). La pesca por lo restringido de los lugares de pesca es aún incipiente, se requiere de mayor promoción e incentivos para desarrollar una actividad pesquera intensiva que permita abastecer el mercado local.

### **El Comercio**

La ubicación geográfica de Chepén ha facilitado el desarrollo comercial de esta ciudad. Chepén se ubica en la provincia de su mismo nombre, que colinda con las regiones de Lambayeque y Cajamarca —a 75.2 km de Chiclayo y 179.2 km de Cajamarca—. La cercanía de Chepén a dos ciudades capitales de regiones es una oportunidad para explotar el comercio interregional en la zona. No es sólo la cercanía, sino también la interconectividad entre las tres regiones lo que representa un beneficio para Chepén. Por esta ciudad pasa la carretera Panamericana Norte, principal ruta de comercio terrestre del país que recorre toda la costa y que conecta a Chepén con Chiclayo por el norte y con Trujillo por el sur. La ciudad también tiene acceso directo a la carretera Ciudad de Dios-Cajamarca. Esta posición estratégica convierte a Chepén en el punto por el que numerosos pueblos del sur de la región Cajamarca ingresan a la costa. Por esto a Chepén se le llama localmente la Puerta de Sierra.

En Chepén, el comercio formal está constituido por 2,630 establecimientos que funcionan en casas o locales habilitados para el comercio, que cuentan con licencia de funcionamiento y cumplen con los requisitos mínimos para funcionar. Existen 365 comerciantes en el mercado central, en el mercado de Chequén 08 comerciantes. En el centro comercial la Parada hay 149 comerciantes, en la Galería Comercial del Jirón Atahualpa hay 13 comerciantes, las galerías Comerciales “César Augusto” con 64 comerciantes, todos de propiedad municipal. Además, contamos con centros comerciales de propiedad privada como es el centro comercial “Camino Real” donde hay 175 comerciantes en el interior y cuenta con 30 Stands comerciales. La Galería Comercial “Aguas Verdes” que cobija a 25 comerciantes. La Galería Comercial “El Rey” del Jr. Junín con 40 comerciantes. Asimismo, están la Galería comercial “Los Ambulantes” con 19 comerciantes, la Galería del Jirón Junín cuadra 5 con 04 stands, las Galerías Comerciales “Sánchez” ubicado en calle San Pedro que alberga 06



comerciantes. En los últimos años se ha incrementado el sector comercio con la construcción del moderno Centro Comercial TOTUS. En total contamos con 3510 establecimientos comerciales que grafican un activo sector comercial que se incrementa constantemente y que se ha convertido en la segunda actividad económica de la ciudad, por la cantidad de recursos económicos que moviliza y por la mano de obra no calificada que utiliza para su desarrollo. En estos centros comerciales se comercializan todo tipo de productos que van desde productos de pan llevar, abarrotes, ropa, mercería, licores, especerías, juguetes y carnes. Según el último censo la actividad del comercio es considerada como significativa con 19.7% de la PEA.

El comercio informal que se realiza en calles, jirones y avenidas resultado de falta de espacios, crecimiento poblacional y crisis económica, cuenta con 650 personas que diariamente se dedican a este tipo de actividad, incrementándose los días domingo por la realización de la feria comercial dominical.

*Cuadro 30. Chepén: Negocios con licencia comercial*

<b>Provincia y Distrito</b>	<b>Nº de negocios</b>
Chepén	<b>2630</b>
Pacanga	291
Pueblo nuevo	392
<b>Total</b>	<b>3313</b>

### **Actividad Financiera**

En Chepén, en los últimos veinte años se nota el crecimiento acelerado del sistema financiero, después de la recuperación de la economía a inicios del nuevo siglo, la dinámica de los pequeños y microempresarios en que se ha convertido el sector comercio, aunado a la ampliación de la frontera agrícola, mejor aprovechamiento del agua de riego, ha generado nuevos actores económicos, que requiere de créditos para desarrollar sus negocios o proyectos productivos. Esto permite que en nuestra ciudad se haya instalado un sistema financiero que con audaces políticas de colocación de créditos a los sectores económicos de nuestra provincia. Los mismos que son atendidos por 20 empresas crediticias compuestas principalmente por cajas municipales, EDIPYMES o cajas rurales. Esto se une a un sistema financiero conformado por 04 agencias bancarias, responsables de otorgar bajo diversas modalidades préstamos para fortalecer una cadena económica que cada año que transcurre es más emprendedora y expansiva.

### **Turismo**

Se han planteado el CTN (Circuito Turístico Norte), que abarca las regiones de La Libertad, Lambayeque, Piura, Tumbes, Cajamarca, Amazonas y San Martín, y la más reciente la Ruta Moche, que involucra las áreas de interés histórico cultural alrededor del patrimonio monumental y arqueológico de las culturas que se desarrollaron en la costa norte del Perú.

En este contexto, para el aprovechamiento de dichas tendencias por parte de la provincia de Chepén, es necesario trabajar el concepto de productos turísticos. Es verdad que se cuenta con innumerables recursos turísticos como: San José de Moro, los hallazgos de la tumba de la Sacerdotisa Moche, y la variedad de restos arqueológicos que tiene la provincia; hay un patrimonio arquitectónico monumental como los edificios de las ex - haciendas de Lurifico y Talambo; lugares con valor paisajístico y ecológico como Cherrepe y Mancoche y otros de carácter religioso como el Vía Crucis; pero ninguno de ellos ha alcanzado el valor de ser un producto turístico.

La característica principal de ser un producto turístico, no es tanto el bien, la intangibilidad; sino es la estacionalidad, es decir el tiempo que haces que una persona permanezca en el lugar o en la zona, haciendo uso del conjunto de servicios de los otros sectores conexos con la actividad turística. Por ello, se hace necesario trabajar, desde el dotar a los lugares donde están ubicados estos recursos, con servicios básicos, mejorar las vías de acceso (carreteras, caminos, senderos), la puesta en valor de los monumentos, señalización, seguridad, desarrollar las capacidades de gestión de los operadores turísticos (agencias de viajes, guías, administradores y gestores de los lugares); sobre todo fomentar el mejoramiento y calidad de los servicios turísticos (hoteles, restaurantes, transporte), y otros como artesanos, productores locales, que se involucren el desarrollo turístico.

*Cuadro 31. Chepén: Resumen de recursos turísticos patrimonio material del distrito de Chepén*

<b>Distrito</b>	<b>Nombre del Recurso Turístico</b>	<b>Categoría</b>	<b>Tipo</b>
Chepén	Vía Crucis de Chepén	Manifestaciones Culturales	Otros
Chepén	Centro Arqueológico de Coslachec	Manifestaciones Culturales	Sitios Arqueológicos
Chepén	Plaza de Armas de Chepén	Manifestaciones Culturales	Lugares Históricos
Chepén	Iglesia de Chepén	Manifestaciones Culturales	Arquitectura y Espacios Urbanos
Chepén	Iglesia de Talambo	Manifestaciones Culturales	Arquitectura y Espacios Urbanos
Chepén	Casona de Talambo	Manifestaciones Culturales	Arquitectura y Espacios Urbanos
Chepén	Fábrica de Lurifico	Manifestaciones Culturales	Arquitectura y Espacios Urbanos

<b>Distrito</b>	<b>Nombre del Recurso Turístico</b>	<b>Categoría</b>	<b>Tipo</b>
Pueblo Nuevo	Playa de Chérrepe	Sitios Naturales	Costas

Pueblo Nuevo	Playa La Bocana	Sitios Naturales	Costas
Pueblo Nuevo	Salinas Cerro Maquiavelo	Sitios Naturales	Otros
Pueblo Nuevo	Plaza de Armas de Pueblo Nuevo	Manifestaciones Culturales	Lugares Históricos
Pueblo Nuevo	Bosque de Algarrobos El Potrero	Sitios Naturales	Lugares Pintorescos
Pueblo Nuevo	Iglesia de Santa Cruz de la Legua	Manifestaciones Culturales	Arquitectura y Espacios Urbanos
Pueblo Nuevo	Cueva de San Idelfonso	Sitios Naturales	Grutas, Cavernas o Cuevas
Pueblo Nuevo	Cerro del Indio Dormido	Sitios Naturales	Montaña
Pueblo Nuevo	Campiña de Pueblo Nuevo	Sitios Naturales	Otros (campiña)

*Cuadro*

*31.Chepén: Resumen de recursos turísticos patrimonio material del distrito de pueblo nuevo*

*Cuadro 31.Chepén: resumen de recursos turísticos patrimonio material del distrito de Pacanga*

<b>Distrito</b>	<b>Nombre del Recurso Turístico</b>	<b>Categoría</b>	<b>Tipo</b>
PACANGA	Complejo Arqueológico de San José de Moro	Manifestaciones Culturales	Sitios Arqueológicos
PACANGA	Centro Tecnológico del Complejo San José de Moro	Realizaciones Técnicas Artísticas y/o Contemporáneas	Otros
PACANGA	Camino Pre Inca	Manifestaciones Culturales	Sitios Arqueológicos
PACANGA	Huaca Rajada	Manifestaciones Culturales	Sitios Arqueológicos
PACANGA	Complejo Arqueológico del Cerro Colorado	Manifestaciones Culturales	Sitios Arqueológicos
PACANGA	Plaza de Armas de Pacanga	Manifestaciones Culturales	Lugares Históricos

PACANGA	Plaza de Armas de Pacanguilla	Manifestaciones Culturales	Lugares Históricos
---------	-------------------------------	----------------------------	--------------------

#### **AGRO:**

4.2. **Objetivo Estratégico:** Promover servicios a los productores agropecuarios con participación activa de programas de estado, municipalidad, empresa privada, con la finalidad de fortalecimiento organizacional, exportación e industrialización

##### 4.2.1. **PROPUESTA:**

- 4.2.1.1. Establecer alianzas estratégicas con las organizaciones agrarias locales para la construcción de un plan de desarrollo agrario local sostenible.
- 4.2.1.2. Fomentar la asociatividad para mejorar la oferta agropecuaria en calidad, volumen y oportunidad, teniendo una visión administrativa compartida.
- 4.2.1.3. Capacitar a las asociaciones organizadas en manejos de agro exportación e industrialización de productos.
- 4.2.1.4. Implementar el programa de comercialización de productos agropecuarios en las ciudades capitales del Perú.
- 4.2.1.5. Promover la participación de las organizaciones agrícolas en ferias, programas regionales, nacionales e internacionales.
- 4.2.1.6. Institucionalizar la Feria Agropecuaria y Gastronómica de la Provincia de Chepén, basada en productos locales.

#### **COMERCIO**

4.3. **Objetivo Estratégico:** Promover un desarrollo comercial ordenado comprometido con bienes y servicios de calidad y el bienestar del ciudadano.

##### 4.3.1. **PROPUESTA**

- 4.3.1.1. Saneamiento Físico Legal del Mercado Municipal “LA PARADA” en su totalidad
- 4.3.1.2. Construir un mercado Moderno en el local actual “LA PARADA” con participación de los entes involucrados.
- 4.3.1.3. Fomentar las buenas prácticas de comercialización en el Mercado Privado N°2 para brindar un servicio de calidad y salubridad al ciudadano.
- 4.3.1.4. Redefinir la infraestructura y el concepto comercial del mercado la explanada en pro de acoger el comercio y al sector de transporte interprovincial con el fin de satisfacer con calidad a los consumidores
- 4.3.1.5. Gestionar la Construcción un Emporio Comercial en Alianza Público Privada de el centro poblado de Chequen.

#### **TRANSPORTE:**

4.4. **Objetivo Estratégico :** Mejorar la calidad de gestión del transporte y la transitabilidad rural y urbana

4.4.1. **PROPUESTA:**

- 4.4.1.1. Automatizar la gestión administrativa del área de transporte de la municipalidad Provincial de Chepén.
- 4.4.1.2. Implementar un plan de trabajo coordinado con la policía nacional y fiscalía, para monitorear el transporte público interno.
- 4.4.1.3. Elaborar el plan regulador de rutas en trabajo coordinado con los entes involucrados.
- 4.4.1.4. Reordenar el tránsito en el casco urbano de vehículos menores y mayores
- 4.4.1.5. Mejorar las vías de tránsito internas de la Provincia de Chepén.
- 4.4.1.6. Fortalecer los mecanismos de transparencia e integridad en la entrega de Licencias.
- 4.4.1.7. Elaborar y ejecutar un Plan Vial Intra Provincial.
- 4.4.1.8. Promover la formalidad de los mototaxistas.
- 4.4.1.9. Capacitarlos y concientizarlos en el cumplimiento de las normas de tránsito y en el buen trato al usuario. Cero Tolerancia a las infracciones de tránsito.
- 4.4.1.10. Tener en cartera proyectos de reconstrucción de las pistas de la zona urbana, para que se ejecuten inmediatamente después de realizada la obra de la nueva red de agua potable y alcantarillado
- 4.4.1.11. Gestionar a nivel regional y nacional se reconstruya el tramo deteriorado, de la carretera Chepén-Pueblo Nuevo.
- 4.4.1.12. Gestionar a nivel regional y nacional se reconstruya la carretera Chepén-Puente Mayta.
- 4.4.1.13. Gestionar a nivel regional y nacional se construyan carreteras asfaltadas hacia el interior de la zona rural de Chepén.
- 4.4.1.14. Participar activamente en la gestión para que se realice el proyecto de la Carretera “Alfonso Barrantes Lingán”.
- 4.4.1.15. Mejorar los procesos sancionadores de actos de corrupción con todo el rigor de la ley.

**TURISMO:**

4.5. **Objetivo Estratégico:** Posicionar a la Provincia de Chepén, como un destino turístico a nivel regional, nacional e internacional.

4.5.1. **PROPUESTA:**

- 4.5.1.1. Elaborar el Plan Concertado de Gestión Turística de la Provincia de Chepén, integrado al territorio del Valle Jequetepeque.
- 4.5.1.2. Organizar e institucionalizar el Comité Provincial de Turismo.
- 4.5.1.3. Organizar y dinamizar a los servicios relacionados con el Turismo ( Hoteles, Restaurantes, Operadores Turísticos).
- 4.5.1.4. Organizar y dinamizar a los artesanos de la Provincia.
- 4.5.1.5. Participar en eventos regionales, nacionales e internacionales

## 5. DIMENSIÓN AMBIENTAL:

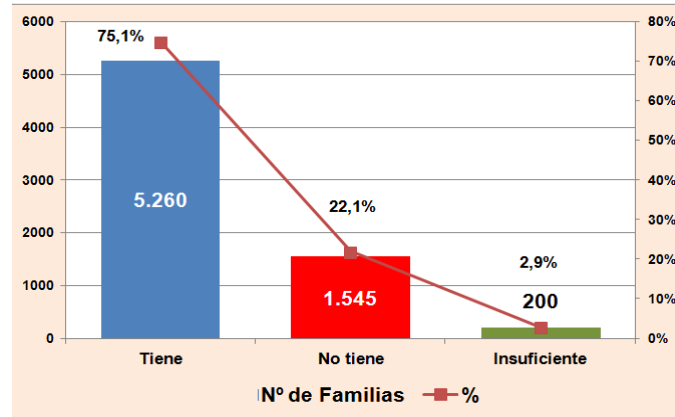
### 5.1. Análisis de Situación:

#### Servicio de recojo de residuos sólidos.

Con respecto a los servicios de recojo de residuos sólidos, un 22.1 % de las familias no tienen acceso a dicho servicio.

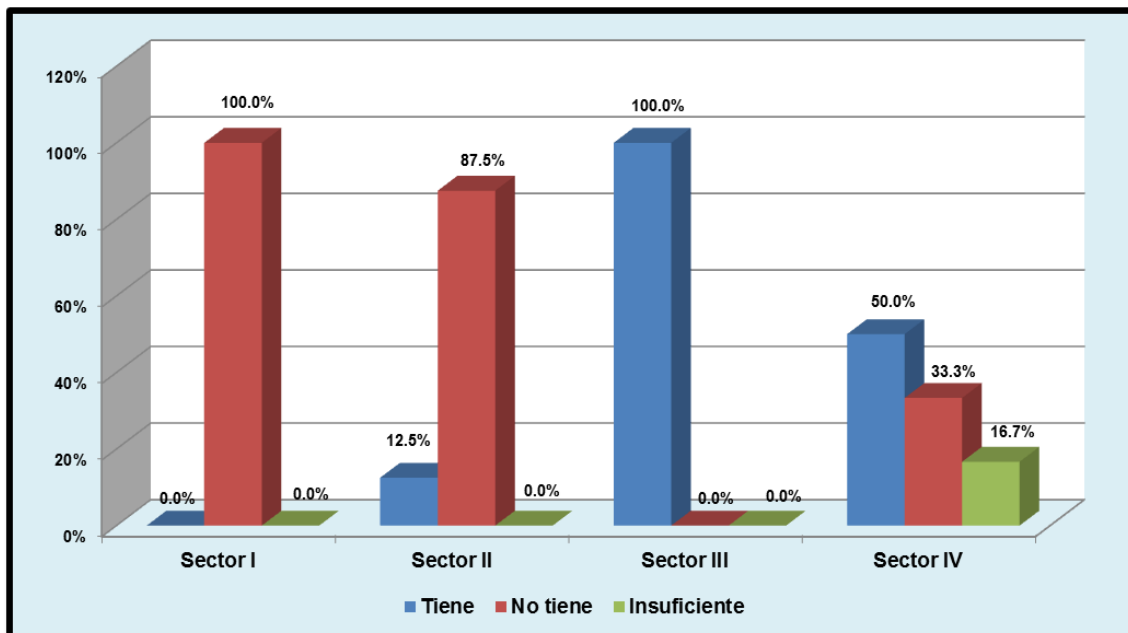
*Grafica 7. Chepén: Recojo de basura por familias, distrito de Chepén, 2015*

Fuente: Sub gerencia de salud MPCH



Elaboración: PDCCH 2016.

*Grafica 8. Chepén: Recojo de basura por familias, distrito de Chepén por sectores, 2015*



Fuente: Sub gerencia de salud MPCH

Elaboración: PDCCH 2016.

### Servicio de recojo de residuos sólidos por sectores.

Para una mejor intervención el año 2015, la gerencia de Desarrollo Humano de la MPCH, dividió los sectores de Chepén en IV, sectores con la finalidad de realizar una intervención sectorizada de acuerdo a sus necesidades.

En las Tablas 1, 2, 3 y 4 tenemos las comunidades por zonas y la situación de los servicios básicos:

**Tabla N° 1:** Los Servicios Básicos en las comunidades del Sector I del Distrito de Chepén

SECTOR I					
Comunidad	N° de Familias	Agua	Desague	Recojo de Basura	Observaciones
Puente Guadalupe	150	No tiene	No tiene	No tiene	1 Utilizan el canal de riego para abastecimiento de agua y eliminación excretas y basura
San Mateo Alto	148	No tiene	No tiene	No tiene	Ídem 1
San Mateo Bajo	35	No tiene	No tiene	No tiene	Ídem 1
San Simón	32	Durante media hora e interdiario	No tiene	No tiene	Ídem 1
Santa Anita	60	No tiene	No tiene	No tiene	Ídem 1
Huabal	150	Si de modo restringido	No tiene	No tiene	Electrobomba dañada, mantenimiento de pozo y tablero de control
La Arenita	80	No tiene	No tiene	No tiene	Ídem 1
Zapotal	80	Dos día por semana	No tiene	No tiene	Necesita reparación la electrobomba
Polvorín	50	Tiene	No tiene	No tiene	Utilizan el canal de riego para eliminación excretas y basura

Cabe mencionar que con el Proyecto de servicios básicos en el Polvorín, se solucionarían los problemas de todas las comunidades del Sector I.

**Tabla N° 2:** Los Servicios Básicos en las comunidades del Sector II del Distrito de Chepén

SECTOR II					
Comunidad	N° de Familias	Agua	Desagüe	Recojo de Basura	Observaciones
La Calera Alta	150	No tiene	No tiene	No tiene	Ídem 1
La Calera Baja	80	No tienen	No tiene	No tiene	Ídem 1
La Morana Alta	60	Tiene	No tiene	No tiene	Utilizan el canal de riego para eliminación excretas y basura
La Morana Baja	30	No tienen	No tiene	No tiene	Ídem
Talambo	300	Tiene	Tiene	Tienen	Necesita cambio de sistema de red
El Algarrobal	72	No tienen	No tiene	No tiene	Ídem 1
Buenos Aires	48	No tienen	No tiene	No tiene	Ídem 1
Santa Victoria	180	No tienen	No tiene	No tiene	Ídem 1
SECTOR III					
Comunidad	N° de Familias	Agua	Desagüe	Recojo de Basura	Observaciones
Nuevo Paraíso	270	50% tiene 1 hora de agua	No tiene	Tiene	3 Bajo nivel de cultura de higiene
Lorenzo Sánchez Lavalle	120	Tiene	Tiene	Tiene	Ídem 3
Cerro Serrano	50	50% tiene 1	Parcial	Tiene	Ídem 3
SECTOR IV					
Comunidad	N° de Familias	Agua	Desagüe	Recojo de Basura	Observaciones
El salvador	380	Tiene	No tiene	Tiene	Ídem 3
Santa Cecilia	90	Tiene	No tiene	No tiene	Ídem 3
Mancochito	50	No tiene	No tiene	No tiene	Ídem 3
Genaro Silva	480	Tiene	Tiene	Tiene	Ídem 3
Ciudad del...	200	Tiene	Tiene	Parcial	Ídem 3

### **Conservación del medio ambiente erosión y salinización:**

La Provincia de Chepén es una de las 184 provincias considerada como mega diversos y se estima que posee 58 micros climas. Esta ventajosa situación se ha visto amenazada con un inadecuado manejo de recursos existentes llevándolo a niveles críticos de deterioro de ciertas zonas de la provincia generando problemas de desertificación, deforestación, salinización, pérdida de tierras agrícolas, toxicidad de la vegetación, agotamiento de las fuentes de agua, degradación de ecosistemas y desaparición de especies silvestres.

**Salinización:** Contaminación química del suelo por acumulación de sal. Usualmente esto ocurre por malas prácticas de riego, en donde el agua "lava" las sales orgánicas y otros elementos orgánicos que neutralizan las sales inorgánicas. Un suelo con este tipo de sales ya no es productivo debido a que quema las raíces de las plantas.

En los campos de cultivo de Chepén, por exceso de siembra de arroz y de otros cultivos que requieren grandes volúmenes de agua, se produce salinización de suelos, debido a lo escaso de los sistemas de drenaje. Las prácticas culturales en la agricultura en Chepén requieren de modernización la gran mayoría de agricultores principalmente los que se dedican al cultivo del arroz usa riego por inundación y grave, lo mismo sucede con los productores de maíz y de caña de azúcar.

Otro de los factores de la salinidad de los suelos en Chepén es producido por la elevación del manto freático, producto del incremento de los sistemas de riego en áreas de drenaje inadecuado, como es el caso de las zonas del Distrito de Pueblo Nuevo (El Progreso, Santa Rosa) y del Distrito de Pacanga como es Monte Seco, Cerro Colorado entre otras zonas, donde se hace dificultoso el sembrío y la vida humana. La deforestación de los campos ha traído consigo que en algunas áreas de Chepén se salinicen los suelos como es el caso de lugares donde existían bosques de algarrobos y hay son utilizados para la agricultura tienen problemas de salinización, como es el caso del Algarrobal de Moro.

- 5.2. **Objetivo Estratégico:** Promover una cultura de hábitos saludables que priorice la conservación sostenible del recurso hídrico.

#### 5.2.1. **PROPUESTA:**

- 5.2.1.1. Concertación de Programa de Prevención de la contaminación del agua, aire y la contaminación sonora.
- 5.2.1.2. Activación de la Comisión Ambiental Municipal- CAM, que lidere el Sistema Local de Gestión Ambiental.
- 5.2.1.3. Actualización del Plan Integral de Gestión de Residuos Sólidos-PIGARS.
- 5.2.1.4. Actualización del Plan de Fiscalización Ambiental – PLANEFA.
- 5.2.1.5. Concertar Programas de Prevención de la contaminación del agua, aire, tierra, y la contaminación sonora.
- 5.2.1.6. Implementar programa de sensibilización en el manejo adecuado del agua en los centros educativos de nivel inicial.
- 5.2.1.7. Implementar programas de gestión y sensibilización en el manejo saludable del agua.
- 5.2.1.8. Implementación de Programa de relleno sanitario para la provincia del Chepén.



- 5.2.1.9. Concertación de un Plan de recuperación de ambientes ecológicos, reservas y del suelo agrícola
- 5.2.1.10. Implementación de Programa de manejo ecológico y de reciclaje de la basura.
- 5.2.1.11. Implementación de Programa de Biodigestores

### 5.3. Preservar los recursos naturales y el medio ambiente

#### 5.3.1. PROPUESTA:

- 5.3.1.1. Implementación de Programa de relleno sanitario para la provincia del Chepén.
- 5.3.1.2. Concertación de un Plan de recuperación de ambientes ecológicos, reservas y del suelo agrícola
- 5.3.1.3. Implementación de Programa de manejo ecológico y de reciclaje de la basura.
- 5.3.1.4. Implementación de Programa de Biodigestores

## 6. DIMENSIÓN INSTITUCIONAL:

### 6.1. Análisis Situacional:

#### **GOBIERNO LOCAL, DEBIL GESTIÓN Y GOBERNABILIDAD.**

El largo proceso de descentralización ha traído el acercamiento de la política y de las decisiones públicas a la población, y eso es positivo. Sin embargo, también se ha encontrado con varios retos. Uno de ellos es la capacidad y calidad de ejecución de la obra pública. El año 2017; el Gobierno Regional de La Libertad ocupa el puesto 25, de igual número de gobiernos regionales, en ejecución de gasto. Según el portal del Ministerio de Economía y Finanzas (MEF), la gestión del gobernador Luis Valdez solo invirtió el 27.3% de su presupuesto para proyectos, lo que lo ubica en el último lugar. La información da cuenta que recibió un Presupuesto Inicial Modificado (PIM) de S/543'618,174. De ese dinero, solo logró ejecutar S/171'535,942.

El último reporte del Ministerio de Economía y Finanzas, en junio 2018, señala que a nivel de la región la provincia de **Julcán, ejecuto su gasto en un 86.1%** le siguen la Municipalidad de **Otuzco**, con un 85,1 % de ejecución; **Pataz**, con un 81,3 %; **Santiago de Chuco**, con un 77%; **Gran Chimú**, con un 75,14%; **Sánchez Carrión**, 75,9%; **Ascope**, con 72%; **Trujillo**, con 70%; **Pacasmayo**, con 60%; **Bolívar**, con 53,7 %; **Chepén**, con 52,3 % y Virú con 47.7%

Esta situación nos conduce a identificar como causa principal el factor humano, y principalmente aquellas gerencias estratégicas para la gestión y administración de las actividades y proyectos, a esta situación de ineficiencia, se suma los actos de corrupción, ambos factores son percibidos como la causa del retraso de las obras en nuestra provincia.

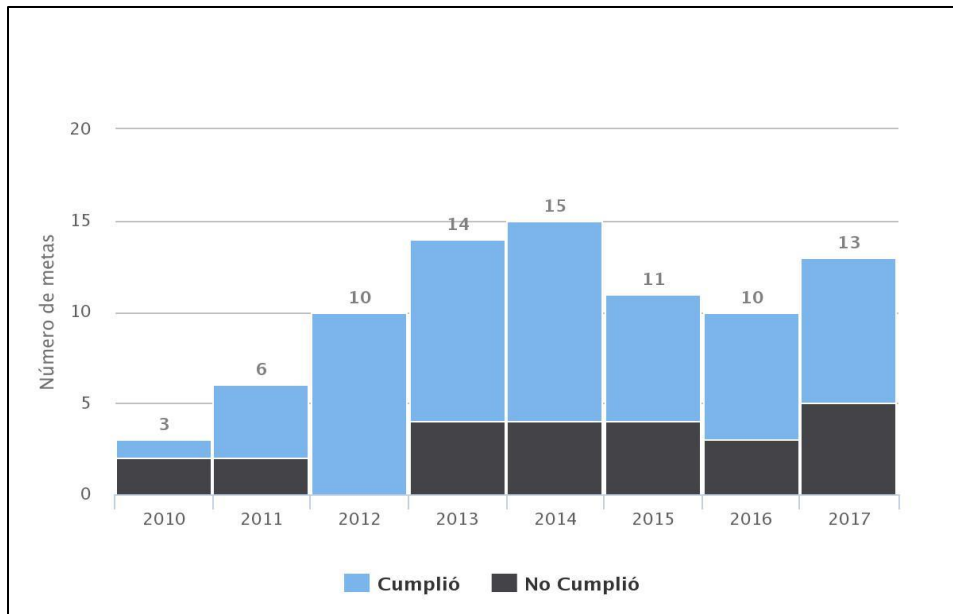
#### **Cumplimiento de incentivos Municipales 2010 - 2017**

Según el gráfico N° 01, La Municipalidad Provincia de Chepén, en ocho años de gobierno, sólo el año 2012, cumplió con el 100% de las metas, los otros siete años dejo de percibir más

incentivos, por ende oportunidades que podrían ser aprovechadas para obras, programas y servicios dirigidos a los barrios y personas vulnerables de nuestra provincia

### Gráfico N° 01

Gráfico 1. Meta Periodo 1 y 2, del Plan de Incentivos Municipal Chepén, 2010 - 2017



Fuente: MEF

Elaboración: Equipo técnico del plan de gobierno (ETPG).

#### Posibles hechos de corrupción en la MPCH.

Las malas y viejas prácticas entre corruptos y corrompedores, es una lucha del estado peruano, a través de sus órganos especializados del ministerio público y justicia, asimismo de la Contraloría de la República, estos delitos asociados a la corrupción trae como consecuencia el retraso de los pueblos, nuestra provincia no es ajena estas prácticas como sabemos existen procesos y denuncias realizadas en contra de funcionarios y proveedores de los cuales señalaremos a continuación:

- 6.2. **Objetivo Estratégico:** Optimizar los recursos en la Gestión Municipal para ofrecer un servicio inclusivo, democrático, eficaz y eficiente que promueva el desarrollo sostenible en mejoras de la calidad de vida

##### 6.2.1. PROPUESTA

- 6.2.1.1. Mejorar los procesos administrativos de la gestión municipal teniendo un enfoque humanista y dirigido a servir al ciudadano.
- 6.2.1.2. Autmatizar los procesos claves de la gestión operativa de las áreas funcionales de la Municipalidad.

- 6.2.1.3. Desarrollar programas municipales para la atención inclusiva y solidaria de personas con dificultades.
- 6.2.1.4. Capacitar a los servidores públicos en comunicación efectiva y atención personalizada a los ciudadanos.
- 6.2.1.5. Fortalecer competencia técnicas de lo servidores publicas para mejorar la calidad de servicio.
- 6.2.1.6. Implementación de la Unidad de Gestión Estratégica Municipal.
- 6.2.1.7. Adecuación del Presupuesto a una gestión por resultados debidamente planificada por las Gerencias.

**6.3. Objetivo Estratégico:** Fortalecer la gestión con mecanismo de transparencia, participación ciudadana y gestión del territorio, que contribuyen con la gobernabilidad y gestión de servicios eficaces y eficientes.

#### **6.3.1. PROPUESTA**

- 6.3.1.1. Actualizar los instrumentos de Gestión Municipal
- 6.3.1.2. Mejorar la accesibilidad a la información Municipal enfocado a transparentar las diferentes acciones de la gestión, utilizando medios de comunicación off line y on line.
- 6.3.1.3. Promover la organización de la ciudadanía y su participación activa en temasde interés general.
- 6.3.1.4. Implementación de asambleas y cabildos para toma de decisiones
- 6.3.1.5. Repotenciación de los Presupuestos Participativos con garantía de cumplir los acuerdos

### **7. PROPUESTA DE RENDICION DE CUENTAS**

El Partido Morado respetuoso de las leyes y normatividad que rigen los gobiernos municipales nos comprometemos a realizar un gobierno completamente transparente y participativo de la ciudadanía en todos los procesos administrativos, además impulsaremos la rendición de cuentas y control de la ciudadanía a traves de las audiencias públicas respecto a nustras avances de las propuestas contenidas en el presente Plan de Gobierno.